



Št. zadeve: 224-48/2024-1

Datum: 30.12.2024

Občinska uprava Občine Cerkno
Bevkova ulica 9
5282 Cerkno

Zadeva: Pregled parkirišč v upravljanju Občine Cerkno s predlogi

V letu 2024 je Medobčinski inšpektorat in redarstvo izvedel pregled 11 parkirišč v Cerknem. V pregled niso bila vključena manjša parkirišča in parkirišča pred večstanovanjskimi stavbami.

Pregledana parkirišča so bila:

- 1.) Glavni trg;
- 2.) Cvetkova cesta 24;
- 3.) Bevkova ulica 22;
- 4.) Bevkova ulica 12;
- 5.) Ličarjeva ulica 5;
- 6.) Goriška cesta 5;
- 7.) Goriška cesta 10;
- 8.) Močnikova ulica 13;
- 9.) Trg prekomorskih brigad 13;
- 10.) Platiševa ulica 7;
- 11.) Platiševa ulica 1a.

I. PREGLED PARKIRIŠČ

Pri pregledu, oziroma obravnavi parkirišč so bili upoštevani trije atributi, in sicer :

- a. Pomanjkljivosti (prometna signalizacija, prometna varnost in drugo);
- b. Obravnavani prekrški (najpogostejše kršitve za posamezno parkirišče);
- c. Predlogi: izboljšave, označitev prometne signalizacije (vsebuje opis in oznako določeno v Pravilniku o prometni signalizaciji in prometni opremi na cestah (Uradni list RS, št.26/24 – v nadaljevanju Pravilnik).

1. **Glavni trg:** parkirišče v centru naselja Cerkno, v bližini trgovine Mercator d.o.o. in Zavoda za turizem Cerkno, s pravilno označenim parkirnim mestom rezerviranim za vozila invalidov ter prometnim znakom neskladnim s Pravilnikom – Parkirišče z vključeno časovno omejitvijo 30 minut (slika 4).

- a. Pomanjkljivosti: /
- b. Obravnavani prekrški: parkiranje na označenem parkirnem prostoru za invalide, parkiranje izven označenih parkirnih mest, parkiranje na prehodu za pešce;
- c. Predlogi: predlagamo zaris usmerjevalne črte 5322 na robnem delu parkirnih prostorov, zaradi bolj razvidne prepovedi parkiranja izven označenih parkirnih mest. Prav tako predlagamo zamenjavo neskladnega prometnega znaka (slika 4) s prometnim znakom 2436 (slika 5), oziroma v primeru določitve območja za kratkotrajno parkiranje, označitev kor je zapisano v II. poglavju tega poročila.



Slika 1 – Glavni trg



Slika 2-Glavni trg



Slika 3 – Glavni trg



Slika 4 in 5 – Glavni trg in PZ 2436

2. Cvetkova cesta 24: parkirišče ob Cvetkovi cesti, v bližini stavbe Cvetkova cesta 24.

- a. Pomanjkljivosti: /
- b. Obravnavani prekrški: /
- c. Predlogi: /



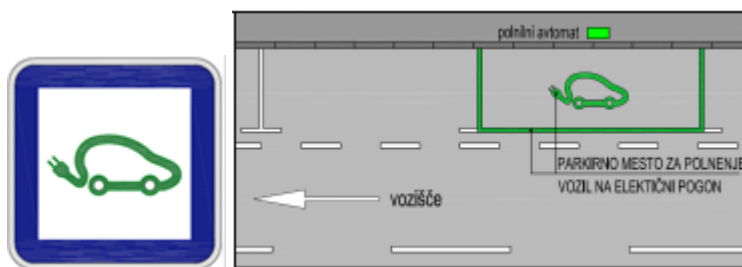
Slika 5 – Cvetkova cesta 24



Slika 6 – Cvetkova cesta 24

3. **Bevkova ulica 22:** parkirna mesta ob Bevkovi ulici, v bližini Osnovne šole Cerčno ter Doma CŠOD OE Cerčno, s pravilno označenim parkirnim mestom rezerviranim za vozila invalidov ter dvema s talno signalizacijo označenima parkirnimima mestoma, rezerviranimima za polnjenje električnih vozil.

- a. Pomanjkljivosti: pri parkirnih mestih, rezerviranih za polnjenje električnih vozil manjka vertikalna signalizacija – prometni znak 3118 (Polnilna postaja za električna vozila).
- b. Obravnavani prekrški: parkiranje na označenem parkirnem prostoru za invalide, parkiranje izven označenih parkirnih mest;
- c. Predlogi: predlagamo postavitev prometnega znaka 3118 - Polnilna postaja za električna vozila. Uporaba horizontalne označbe 5354 v kombinaciji s prometnim znakom 3118 ima namreč pomen izrecne odredbe prepovedi parkiranja vozil, ki niso na električni pogon. Nespoštovanje izrecne odredbe pa predstavlja prekršek po predpisu, ki ureja pravila cestnega prometa. Pogoji za ukrepanje pa je označitev parkirnih mest za polnjenje vozil na električni pogon s PZ 3118 in 5354 (slika 8).




Slika 8– PZ 3118 in 5354



Slika 9 – Bevkova ulica 22



Slika 10 – Bevkova ulica 22



Slika 11 – Bevkova ulica 22



Slika 12 – Bevkova ulica 22

4. **Bevkova ulica 12:** parkirišče ob Bevkovi ulici, v bližini Cerkljanskega muzeja ter vrtca Petra Klepca. Obstoječa prometna signalizacija s prometnim znakom 2237 prepoveduje parkiranje ter z dopolnilno tablo le-tega dovoljuje do 15 minut od ponedeljka do petka med 5:00 in 17:00 uro za dovoz in odvoz otrok. Prihod je potrebno označiti s parkirno uro. Označitev parkirišča je neustrezna.
- a. Pomanjkljivosti: v primeru ureditve kratkotrajnega parkiranja je obstoječa prometna signalizacija neustrezna (več v poglavju II.);
 - b. Obravnavani prekrški: /
 - c. Predlogi: predlagamo, ureditev kratkotrajnega parkiranja (poglavje II) **in izbris parkirnega mesta zraven vhodnih vrat v Cerkljanski muzej, v izogib onemogočanja dostopa do vhoda ter lažjega vključevanja v promet parkiranim vozilom.**



Slika 13 – Bevkova ulica 12



Slika 14 – Bevkova ulica 12



Slika 15 – Bevkova ulica 12

5. **Ličarjeva ulica 5:** parkirišče pri Zdravstveni postaji Cerčno, s pravilno označenim parkirnim mestom, rezerviranim za vozila invalidov ter dopolnilno tablo, ki dovoljuje parkiranje za Zdravstveno postajo Cerčno.

- a. Pomanjkljivosti: /
- b. Obravnavani prekrški: parkiranje na označenem parkirnem prostoru za invalide;
- c. Predlogi: /



Slika 16 – Ličarjeva ulica 5



Slika 17 – Ličarjeva ulica 5

6. **Goriška cesta 5:** parkirišče pri PGD Cerčno, z označenimi parkirnimi mesti za avtobuse in osebna vozila ter nepravilno označeno prepovedjo parkiranja na robnem delu parkirišča.

- a. Pomanjkljivosti: /
- b. Obravnavani prekrški: parkiranje izven označenih parkirnih mest, zapuščeno vozilo
- c. Predlogi: /



Slika 18 – Goriška cesta 5



Slika 19 – Goriška cesta 5

7. Goriška cesta 10: parkirišče pri pokopališču, v bližini stavbe Goriška cesta 10.

- a. Pomanjkljivosti: /
- b. Obravnavani prekrški: /
- c. Predlogi: kljub majhnemu številu parkirnih mest predlagamo, da se eno parkirno mesto določi kot rezervirano mesto za vozila invalidov.



Slika 20 – Goriška cesta 10



Slika 21 – Goriška cesta 10

8. Močnikova ulica 13: parkirišče v bližini stavbe Močnikova ulica 13.

- a. Pomanjkljivosti: /
- b. Obravnavani prekrški: parkiranje izven označenih parkirnih mest;
- c. Predlogi: /



Slika 22 – Močnikova ulica 13

9. Trg prekomorskih brigad 13

Parkirišče pri stavbi Trg prekomorskih brigad 13.

- a. Pomanjkljivosti: /
- b. Obravnavani prekrški: /
- c. Predlogi: /



Slika 23 – Trg prekomorskih brigad 13



Slika 24 – Trg prekomorskih brigad 13

10. Platiševa ulica 7: parkirišče ob cesti na Platiševi ulici, v bližini večstanovanjskih stavb.

- a. Pomanjkljivosti: /
- b. Obravnavani prekrški: /
- c. Predlogi: /



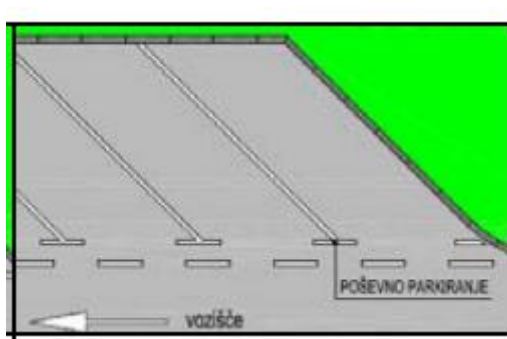
Slika 25 – Platiševa ulica 7

11. Platiševa ulica 1a: parkirna mesta zarisana ob stavbi Platiševa ulica 1a.

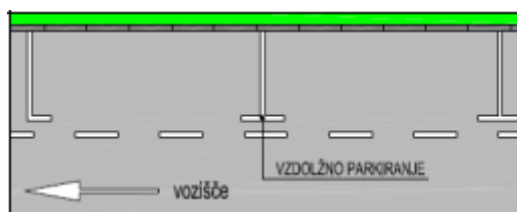
- Pomanjkljivosti: na parkirišču manjka zaris talne oznake 5356 – varnostna širina. S kratko prekinjeno črto se namreč označuje varnostna širina pri parkirnih nišah, ob katerih potekajo javne ali nekategorizirane ceste, namenjene javnemu cestnemu prometu. Zaradi vzratnega vključevanja v promet iz parkirišča v križišče LC 04301: Cerčno-Gorje in LC 043071: Cerčno-Zakriž, lahko pride do nevarnih situacij.
- Obravnavani prekrški: parkiranje v križišču;
- Predlogi: predlagamo ukinitve obstoječih poševnih parkirnih mest ter vzpostavitev parkirnih mest za vzdolžno parkiranje



Slika 26 – Platiševa ulica 1a



Slika 27 – 5356-2



Slika 28 – Vzdolžno parkiranje 5356

II. OZNAČEVANJE OBMOČIJ KRATKOTRAJNEGA PARKIRANJA

Parkirni prostori na območjih kratkotrajnega parkiranja morajo biti označeni skladno s Pravilnikom o prometni signalizaciji in prometni opremi na cestah (Uradni list RS, št 26/24). In sicer s predpisanimi označbami na vozišču in prometnim znakom 2419: »Mesto v naselju, kjer se začne območje, prepovedano za parkiranje oziroma območje z dopustnim kratkotrajnim parkiranjem« in dopolnilno tablo 4308 z obvestilom o načinu

prometne ureditve z razvidnim dopustnim maksimalnim časom parkiranja in časovnim terminom dopustnega parkiranja v kombinaciji s talno označbo 5358 glede na parkirna mesta označena z belo talno oznako.



Znak 2419: Območje kratkotrajnega parkiranja s primerom dopolnilne table 4308

V primeru dopustnega kratkotrajnega parkiranja mora biti znaku dodana dopolnilna tabla 4308 z obvestilom o načinu prometne ureditve (dopusten maksimalen čas parkiranja, časovni termini dopustnega parkiranja, informacije o plačilu parkirnine). Če je kratkotrajno parkiranje dopustno samo v določenem časovnem terminu, v preostalem času pa je parkiranje časovno neomejeno, je na istem nosilnem drogu nameščen tudi znak 2436, 2437 ali 2438.



Znaki 2436, 2437 (če je časovno omejeno in plačljivo), 2438 (če je namenjeno za parkiranje samo določenih vrst vozil)

Dopolnilne table prometni znak dodatno pojasnjujejo glede razdalje in smeri do mesta, na katero se znak nanaša, glede prednostnih in dopustnih smeri, ustavitve in parkiranja vozil ter drugih omejitev. Dodana so tudi prostorska, časovna in druga pojasnila, vrste vozil in udeležencev, na katere se znak nanaša, označevanje izjem glede upoštevanja izrecne odredbe, pojasnitev nevarnosti in ovir na vozišču ter informacije o cesti, objektih in napravah. Dopolnilne table niso samostojna prometna signalizacija, ampak so vedno sestavni del prometnega znaka. Dopolnilna tabla 4308, s katero se pojasnjuje prometno ureditev na parkirnem prostoru za kratkotrajno parkiranje, je lahko dodana samo znaku 2419.



Primeri talnih označb 5358, 5358-1 in 5358-2

Na območju kratkotrajnega parkiranja mora voznik označiti čas prihoda na vidnem mestu, po izteku dovoljenega časa pa mora voznik vozil odpeljati. Če voznik ne označi časa prihoda na vidnem mestu ali po izteku dovoljenega časa vozila ne odpelje, je s tem dejanjem storil prekršek po tretjem odstavku 68. člena Zakona o pravilih cestnega prometa (Uradni list RS, št. 156/21 – uradno prečiščeno besedilo in 161/21 – popr.) za kar je predpisana globa za voznika v znesku 40 eurov. V primeru, da območje kratkotrajnega

parkiranja ni označeno kot to določa Pravilnik, pooblašcene uradne osebe (redarji ali policisti) zoper kršitelje ne morejo ukrepati.

III. ZAKLJUČEK

Medobčinski inšpektorat in redarstvo je v vidu preventivnega dela izvedel pregled skupaj 11 parkirišč, ki so na zemljiščih v lasti in upravljanju Občine Cerklje oziroma na zemljiščih, ki so javno dobro. Ugotovljene pomanjkljivosti so navedene poleg navedbe parkirišč, upravljavcu občinskih cest (Občinska uprava Občine Cerklje) pa so podani tudi predlogi za izboljšave, oziroma predlogi za uskladitev obstoječe prometne signalizacije z veljavnimi Pravilnikom o prometni signalizaciji in prometni opremljenosti na cestah.

Predlagamo tudi, da Občina Cerklje pristopi k izdelavi Odloka o prometni ureditvi v občini, ki bi v celoti urejal vsebine kot jih opredeljuje 112. člen Zakon o cestah / Uradni list RS, št. 132/22, 140/22 – ZSDH-1A, 29/23 in 78/23 – ZUNPEOVE; v nadaljevanju ZCes-2).

112. člen ZCes-2 kot prometno ureditev določa:

- določitev uporabe občinske ceste ali dela občinske ceste za določene vrste vozil oziroma uporabnikov (cesta, rezervirana za motorna vozila, kolesarska cesta, pot ali steza, steza za pešce, steza za pešce in kolesarje, steza za jezdece) in mej naselij;
- določitev prednostnih smeri in sistema ter načina vodenja prometa;
- določitev omejitev uporabe občinske ceste ali njenega dela glede na vrsto prometa;
- določitev omejitev hitrosti vozil;
- *določitev skupnega prometnega prostora;*
- ureditev kolesarskega prometa in določitev lokalnih kolesarskih povezav;
- *ureditev parkiranja in ustavljanja vozil;*
- *določitev območij umirjenega prometa, območij omejene hitrosti in območij za pešce in prehodov za pešce;*
- določitev ukrepov za umirjanje prometa za varnost otrok, pešcev in kolesarjev, zlasti v bližini vzgojno-varstvenih, izobraževalnih in zdravstvenih ustanov, igrišč, stanovanjskih naselij in drugih območij, kjer se ti udeleženci cestnega prometa pojavljajo v večjem številu;
- določitev drugih prepovedi, obveznosti ali omejitev udeležencem prometa.

Zakon tudi določa, da prometno ureditev ali njeno spremembo na občinski cesti ali njenem delu odredi z internim aktom občina, razen v primeru prometne ureditve za vzpostavitev območij omejene hitrosti, ki se lahko izvede le na podlagi splošnega akta občine, s katerim je takšna prometna ureditev določena. Pri zahtevnejših prometnih ureditvah je sestavni del internega akta tudi načrt prometne ureditve. Prometno ureditev se označi s predpisano prometno signalizacijo in prometno opremo. O postavitvi, zamenjavi, dopolnitvi ali odstranitvi prometne signalizacije na občinskih cestah odloča upravljavec občinskih cest.

Pregled parkirišč in fotografije:

Risto Verbič, občinski redar I in Mateja Novak, Občinska redarka svetovalka III



mag. Sabina Tehovnik Kumar

Inšpektorica svetnica- vodja medobčinskega inšpektorata in redarstva

Poslati:

- Občinska uprava Občine Cerklje, Bevkova ulica 9, 5282 Cerklje (navadno)