

SPREMEMBE IN DOPOLNITVE OBČINSKEGA
PROSTORSKEGA NAČRTA OBČINE IDRIJA SD OPN 9
– kratek postopek

SPREMLJAJOČE GRADIVO

OBRAZLOŽITEV IN UTEMELJITEV

1 UVODNA OBRAZLOŽITEV

1.1 PRAVNA PODLAGA

Za območje občine Idrija velja Odlok o Občinskem prostorskem načrtu Občine Idrija (Uradni list RS, št. 38/11, 89/11-obv.razl, 107/13, 53/14, 70/16, 40/17, 50/18, 100/22, 106/23, 39/24) (v nadaljevanju: OPN).

Pravna podlaga za izvedbo kratkega postopka sprememb in dopolnitev SD OPN 9 so četrta in peta alineja drugega odstavka in peta alineja petega odstavka 125. člena Zakona o urejanju prostora (ZUreP-3; Uradni list RS, št. 199/21, 18/23 - ZDU-IO, 78/23 - ZUNPEOVE in 95/23 - ZIUOPZP)). Navedena določila omogočajo izvedbo kratkega postopka, ko gre za:

- Uskladitve namenske rabe prostora s pravnomočnimi ugotovitvenimi odločbami za krčitev gozda do 0,5 ha v skladu s predpisi, ki urejajo gozdove;
- Uskladitve z izdanimi sklepi o lokacijski preveritvi za namen ohranjanja posamične poselitve;

Za predmetni postopek je bil sprejet Sklep o pripravi sprememb in dopolnitev Občinskega prostorskega načrta Občine Idrija (SD OPN 9) – kratek postopek (Uradni list RS, št. 106/23).

Osnutek SD OPN 9 se izdeluje na aktualen zemljiško katastrski načrt ZKN 23, ki je geodetska osnova strokovnih podlag za postopek tehnične posodobitve, ki je v teku.

1.2 OCENA STANJA IN RAZLOGI ZA PRIPRAVO SPREMEMB IN DOPOLNITEV PLANA

Občina je evidentirala 35 pravnomočnih ugotovitvenih odločb za krčitev gozda. Na območjih odločb bo spremenjena namenska raba prostora. Dosedanja namenska raba gozd (G) se bo spremenila v namensko rabo kmetijska zemljišča (K1 ali K2).

V štirih enotah urejanja prostora (LP_46, CE_50, CP_130 in CE_7) so bili pridobljeni sklepi o potrditvi lokacijske preveritve za območje posamične poselitve. Na območjih lokacijskih preveritev bo usklajena namenska raba posamične poselitve (A).

Zgoraj navedene spremembe in dopolnitve je treba vključiti v grafični del OPN.

1.3 POSTOPEK PRIPRAVE

S Sklepom je župan Občine Idrija določil način priprave sprememb in dopolnitev SD OPN 9. Na osnovi 125. člena ZUreP-3 se kratek postopek SD OPN 9 izvede po postopku, ki je v občini predpisan za sprejetje drugih občinskih odlokov, pri čemer občina objavi tehnično ustrezno pripravljen predlog SD OPN 9 v prostorskem informacijskem sistemu ter javnosti omogoči dajanje predlogov in pripomb na objavljeno gradivo v roku, ki ni krajši od 15 dni.

Odlok o SD OPN 9 se sprejme po skrajšanem postopku na podlagi 85. člena Poslovnika o Občinskem svetu Občine Idrija (Uradni list RS, št. 28/21, 184/21), ker gre za manj zahtevne spremembe in dopolnitve odloka.

Predmetni postopek ne zahteva sodelovanja nosilcev urejanja prostora.

Osnovne faze postopka so:

- Priprava osnutka SD OPN 9
- Objava osnutka SD OPN 9 v PIS in na spletni strani občine
- Javna razgrnitev – zbiranje pripomb in predlogov javnosti – 15 dni
- Priprava stališč do pripomb in predlogov javnosti
- Priprava predloga SD OPN 9 po stališčih do pripomb
- Sprejem predloga odloka na odboru in občinskem svetu
- Izdelava in oddaja končnega gradiva.

Osnutek SD OPN 9 bo objavljen na krajevno običajen način.

V času javne razgrnitve bo imela javnost možnost podati pripombe in predloge na predlog SD OPN 9. Pripombe in predlogi se podajo v pisni obliki na predpisanem obrazcu (objavljen je bil na spletni strani občine), zainteresirani so ga lahko:

- poslali na naslov Občine Idrija, Mestni trg 1, 5280 Idrija ali
- poslali na elektronski naslov: obcina.idrija@idrija.si ali
- oddali v sprejemni pisarni Občine Idrija ali
- zapisali v Knjigo pripomb in predlogov na mestu javne razgrnitve.

2 OPIS SPREMEMB IN DOPOLNITEV

2.1 USKLADITVE NAMENSKE RABE PROSTORA S PRAVNOMOČNIMI UGOTOVITVENIMI ODLOČBAMI ZA KRČITEV GOZDA

Preglednica 1 Koraki metode sprememb sloja NRP

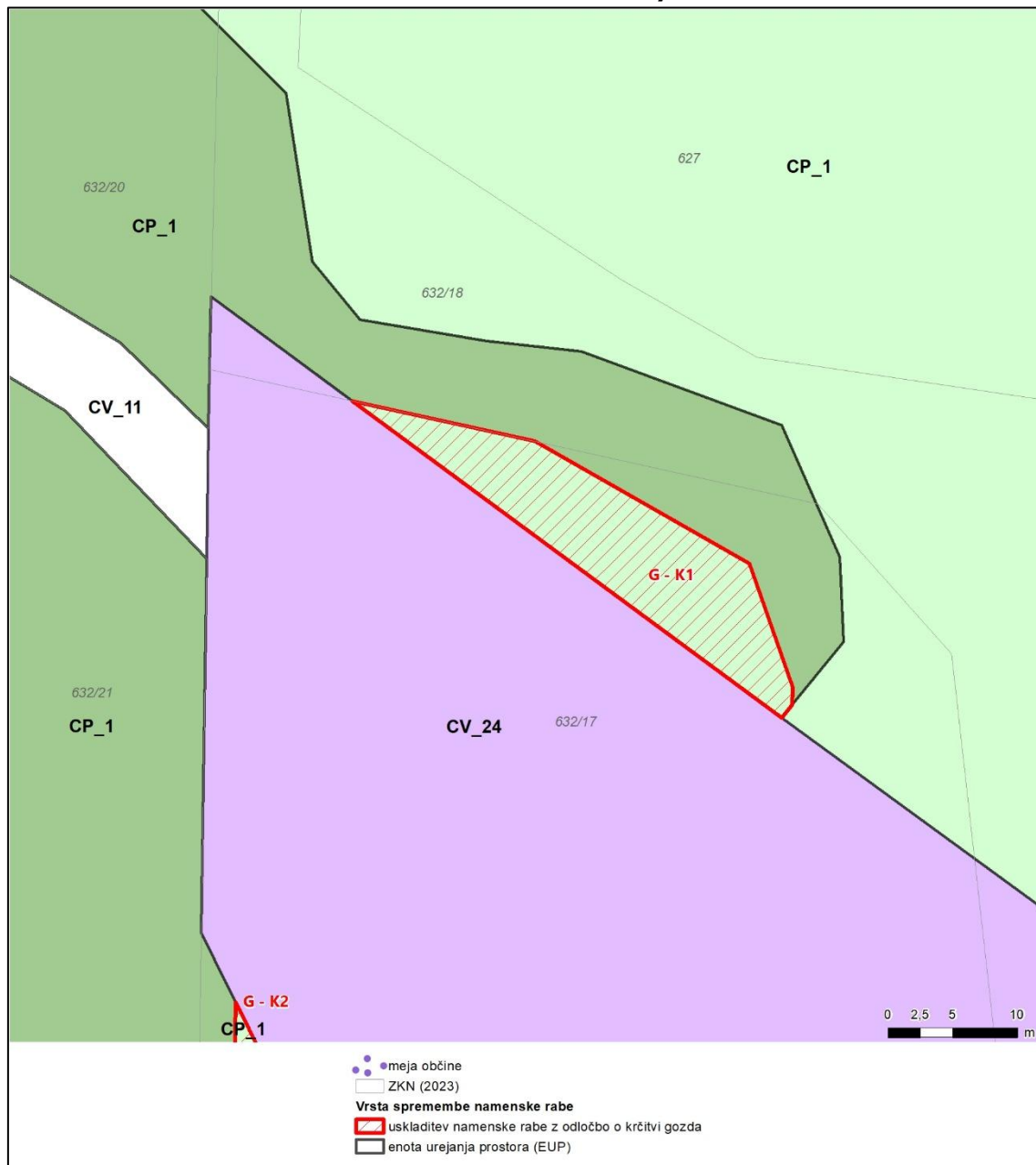
| KORAK | OPIS |
|---------------------------------|--|
| upoštevanje splošnih kriterijev | <ul style="list-style-type: none"> v parcele, ki niso del odločbe, se ne posega (izjema manjši ostanki – otoki gozda, velikosti pod 288 m² in pasovi gozda povprečne širine manj kot 3 m); sprememba namenske rabe iz G v K1 oz. K2 glede na stik med obema namenskima rabama |
| vnos sprememb | spremembe sloja namenske rabe prostora (NRP) |

Preglednica 2 Odločbe o krčitvi gozda v kmetijske namene

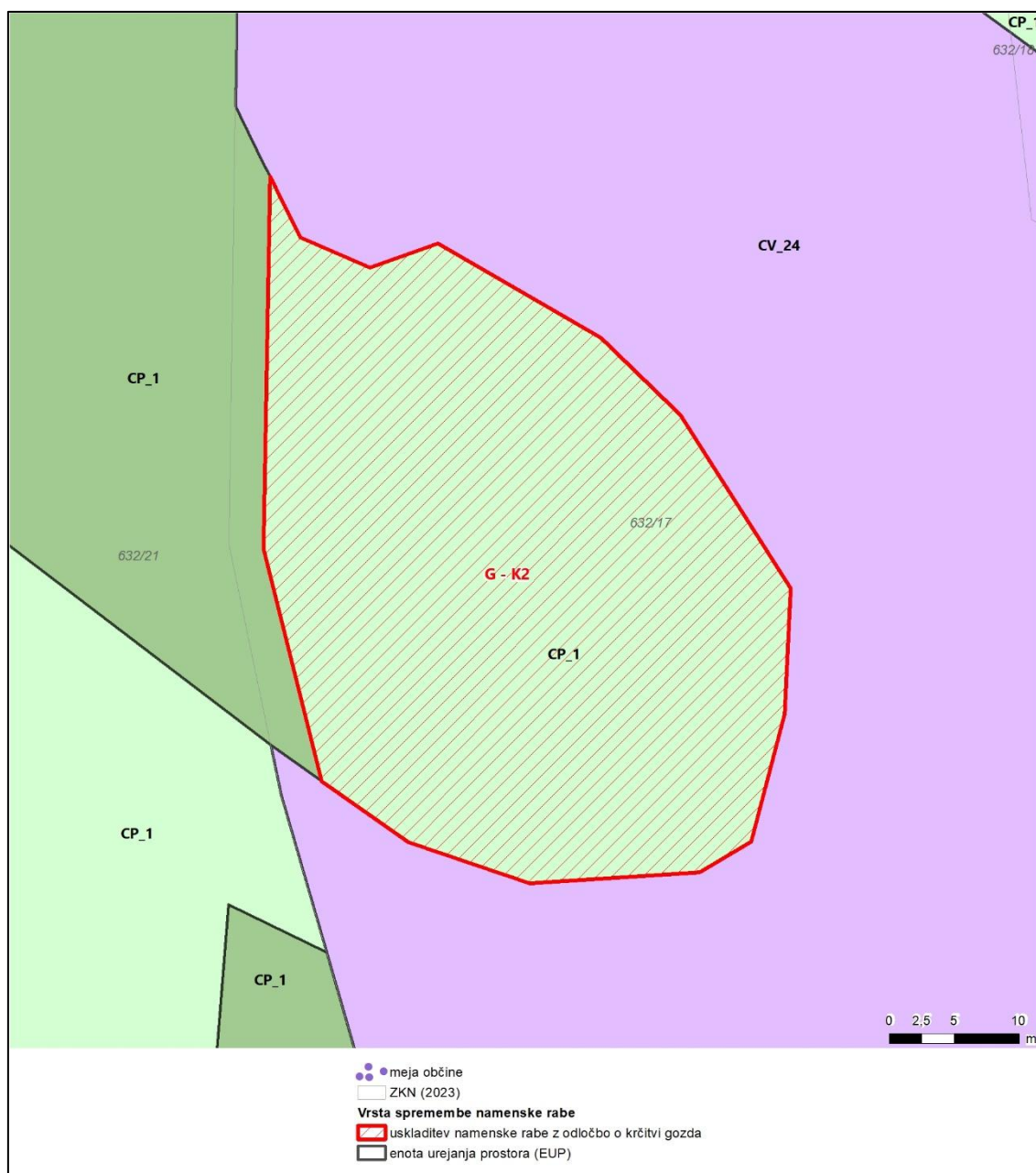
| ODLOČBA ŠT. | PARC. ŠT. | K.O. | POVRŠINA |
|------------------------|--|------------------|----------|
| 3408-01-2404-K031/2020 | 632/17, 632/19 | Črni Vrh | 0,20 ha |
| 3408-01-2404-K069/2020 | 93 | Kanji Dol | 0,10 ha |
| 3408-01-2304-K074/2020 | 8/2, 8/3, 10, 706/3 | Srednja Kanomlja | 0,41 ha |
| 3408-01-2303-K099/2020 | 649 | Gorenja Kanomlja | 0,02 ha |
| 3408-01-2304-K127/2021 | 603 | Srednja Kanomlja | 0,50 ha |
| 3408-01-2304-K123/2021 | 834/9 | Srednja Kanomlja | 0,47 ha |
| 3408-01-2304-K119/2021 | 485 | Spodnja Kanomlja | 0,50 ha |
| 3408-01-2305-K116/2021 | 86/1, 87/4, 88/2 | Ledine | 0,50 ha |
| 3408-01-2303-K114/2021 | 84/3 | Idrijske Krnice | 0,34 ha |
| 3408-01-2303-K077/2021 | 1056/3, 1064, 1065, 1066, 1067, 1070, 1102/1 | Vojsko | 1,01 ha |
| 3408-01-2305-K092/2021 | 848/14, 848/21, 848/20 | Dole | 0,15 ha |
| 3408-01-2301-K030/2021 | 1814, 1818/4 | Otalež | 0,21 ha |
| 3408-01-2305-K096/2021 | 56/2 | Jelični Vrh | 0,16 ha |
| 3408-01-2405-K049/2022 | 169/1, 169/5, 169/9 | Godovič | 0,23 ha |
| 3408-01-2305-K027/2022 | 793, 794/1, 872, 873, 940 | Spodnja Kanomlja | 0,27 ha |
| 3408-01-2305-K102/2022 | 848/21 | Dole | 0,28 ha |
| 3408-01-2305-K096/2022 | 333/2, 425/1 | Spodnja Idrija | 0,45 ha |
| 3408-01-2303-K088/2022 | 85/7 | Idrijske Krnice | 0,50 ha |
| 3408-01-2404-K127/2023 | 603/7, 632/18 | Črni Vrh | 0,70 ha |
| 3408-01-2404-K043/2023 | 363/1, 374 | Kanji Dol | 0,41 ha |
| 3408-01-2402-K119/2023 | 355/2 | Čekovnik | 0,36 ha |

| | | | |
|------------------------|-------------------------|------------------|---------|
| 3408-01-2404-K029/2023 | 835 | Zadlog | 0,23 ha |
| 3408-2305-K155/2024 | 333/6 | Dole | 0,04 ha |
| 3408-01-2305-K154/2024 | 825/1, 827/2, 1145/1 | Spodnja Kanomlja | 0,36 ha |
| 3408-01-2305-K149/2024 | 909/1 | Dole | 0,12 ha |
| 3408-01-2405-K118/2024 | 745/2, 832/89 | Godovič | 0,15 ha |
| 3408-01-2405-K101/2024 | 697/10 | Godovič | 0,54 ha |
| 3408-01-2305-K076/2024 | 86/1, 87/4, 88/2 | Ledine | 0,50 ha |
| 3408-01-2305-K073/2024 | 230, 233 | Dole | 0,13 ha |
| 3408-01-2303-K049/2024 | 16/5, 57/1, 59/1, 183/3 | Vojsko | 0,77 ha |
| 3408-01-2404-K120/2024 | 1448 | Zadlog | 0,50 ha |
| 3408-01-2305-K077/2024 | 314/2 | Spodnja Idrija | 0,19 ha |
| 3408-01-2303-K062/2024 | 667 | Vojsko | 0,36 ha |

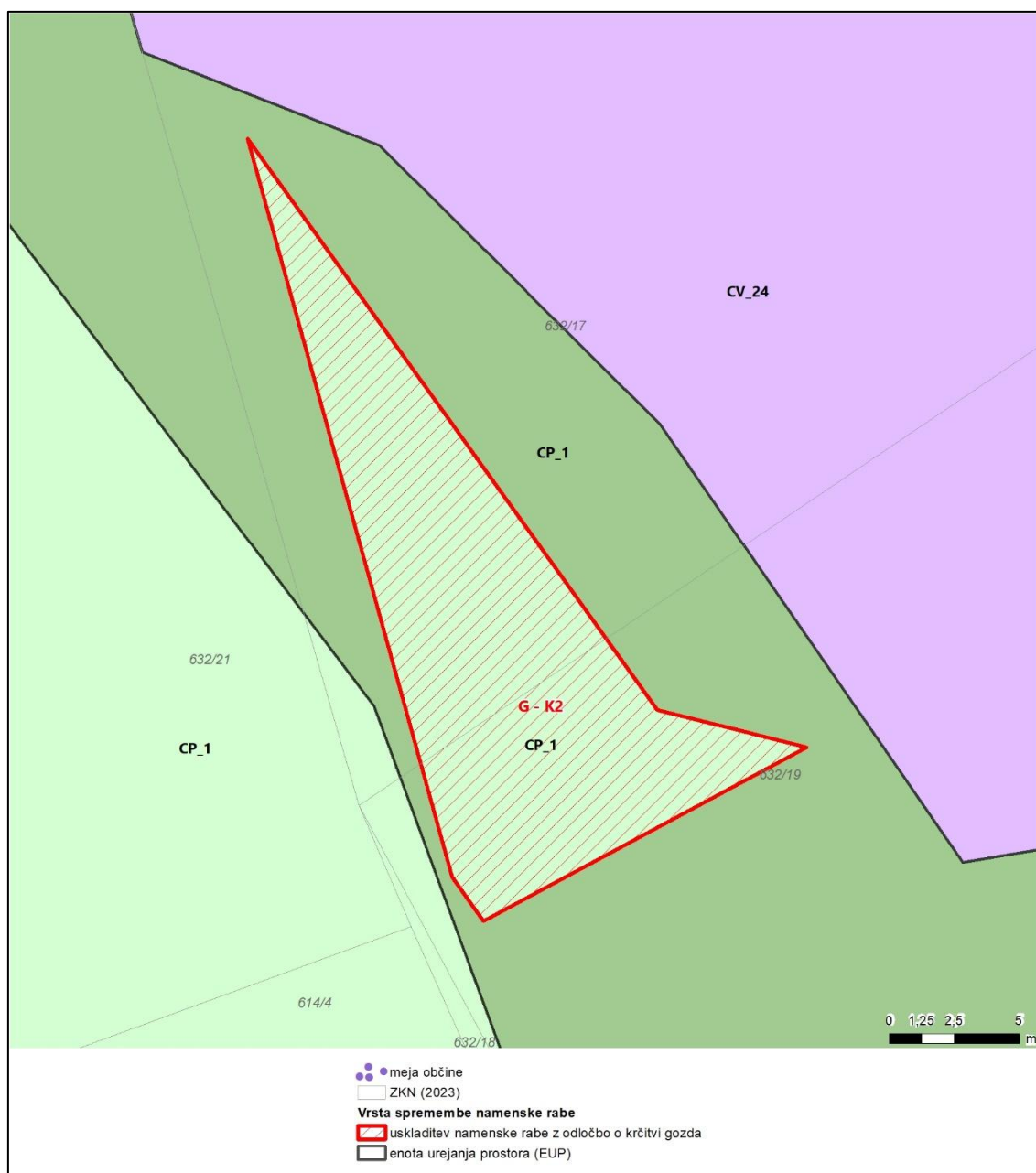
2.1.1 ODLOČBA ŠTEVILKA: 3408-01-2404-K031/2020



Slika 1 Grafični prikaz predlagane nove namenske rabe prostora s prikazom sprememb na ZKN 23

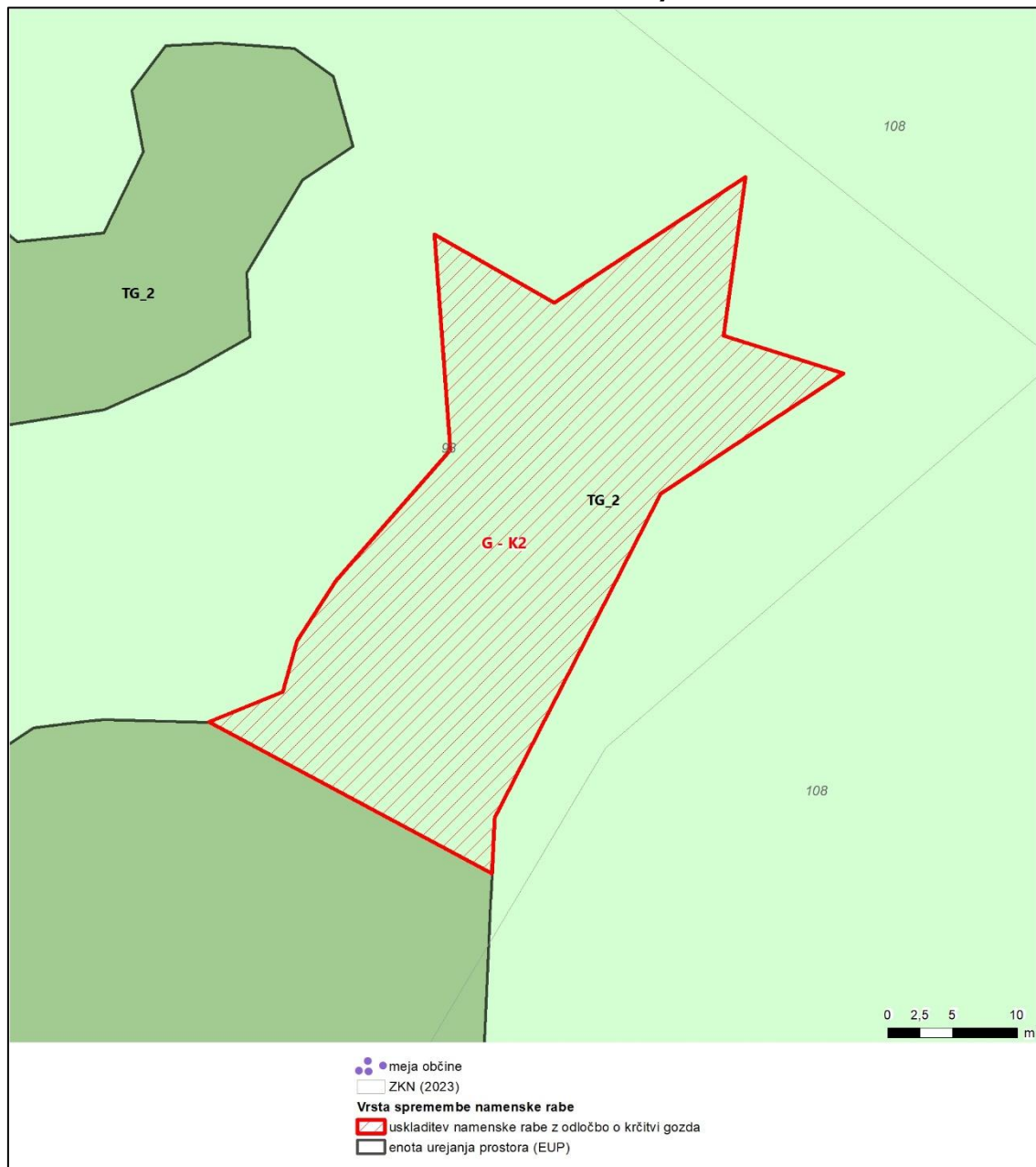


Slika 2 Grafični prikaz predlagane nove namenske rabe prostora s prikazom sprememb na ZKN 23



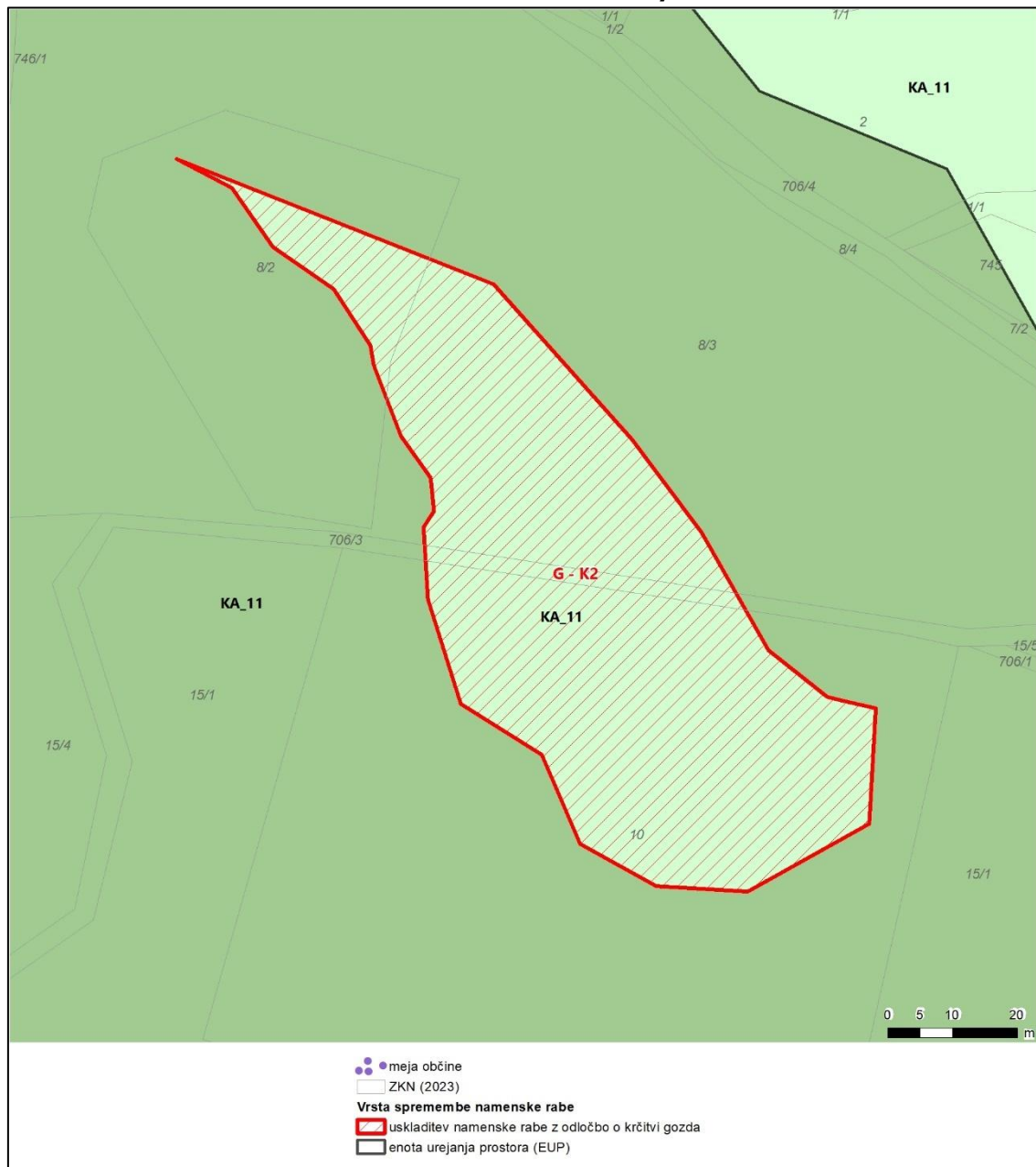
Slika 3 Grafični prikaz predlagane nove namenske rabe prostora s prikazom sprememb na ZKN 23

2.1.2 ODLOČBA ŠTEVILKA: 3408-01-2404-K069/2020



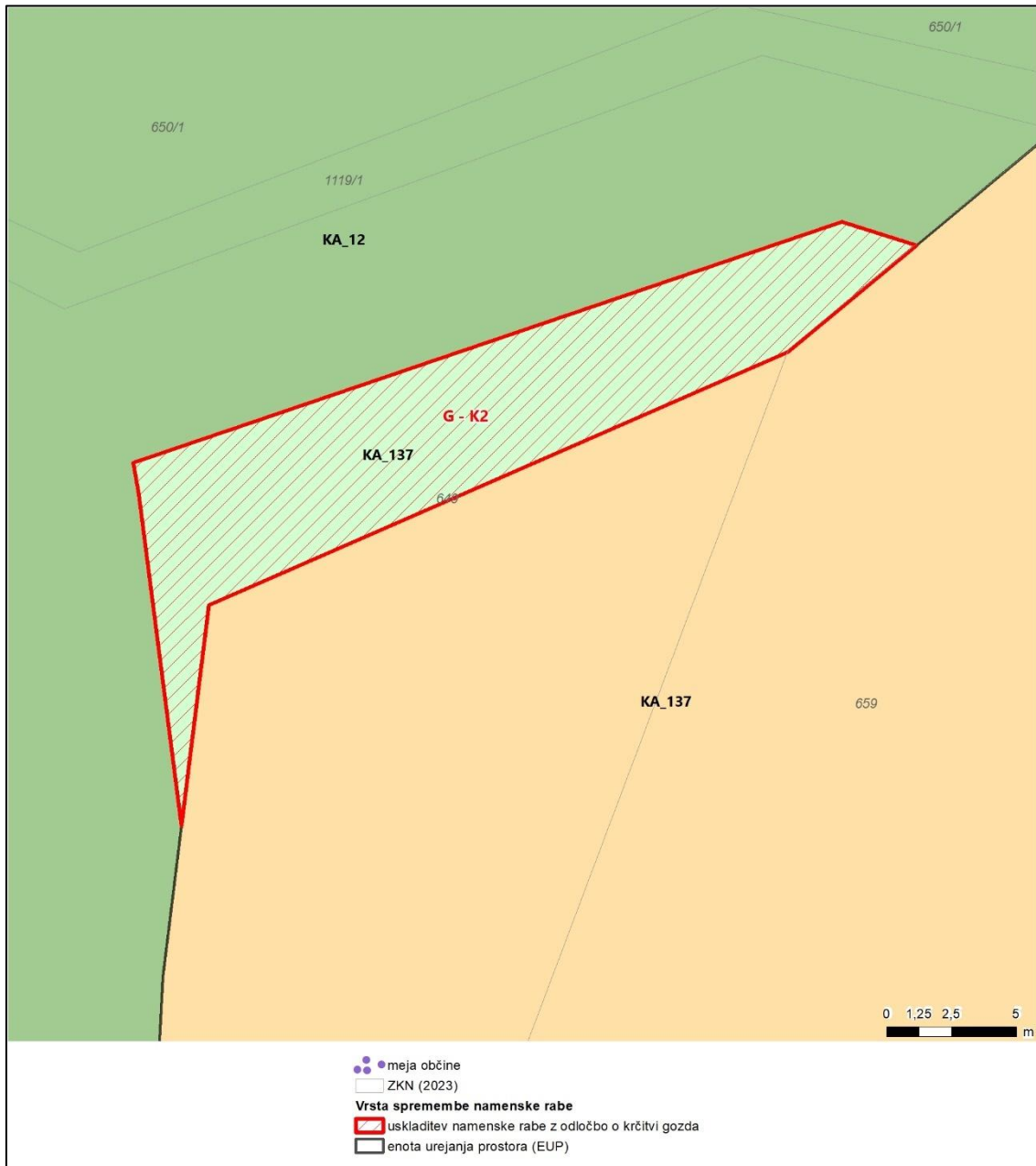
Slika 4 Grafični prikaz predlagane nove namenske rabe prostora s prikazom sprememb na ZKN 23

2.1.3 ODLOČBA ŠTEVILKA: 3408-01-2304-K074/2020



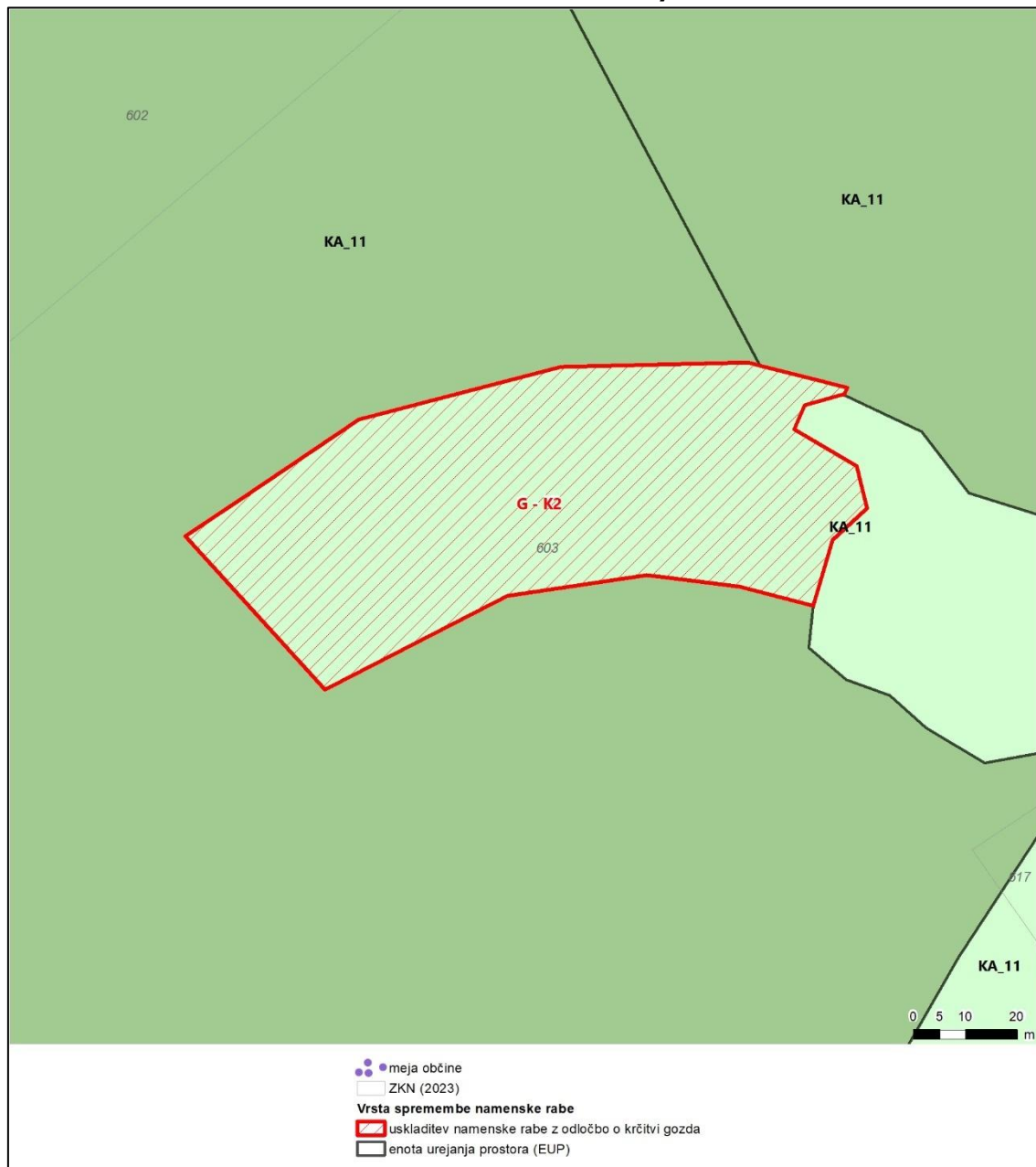
Slika 5 Grafični prikaz predlagane nove namenske rabe prostora s prikazom sprememb na ZKN 23

2.1.4 ODLOČBA ŠTEVILKA: 3408-01-2303-K099/2020



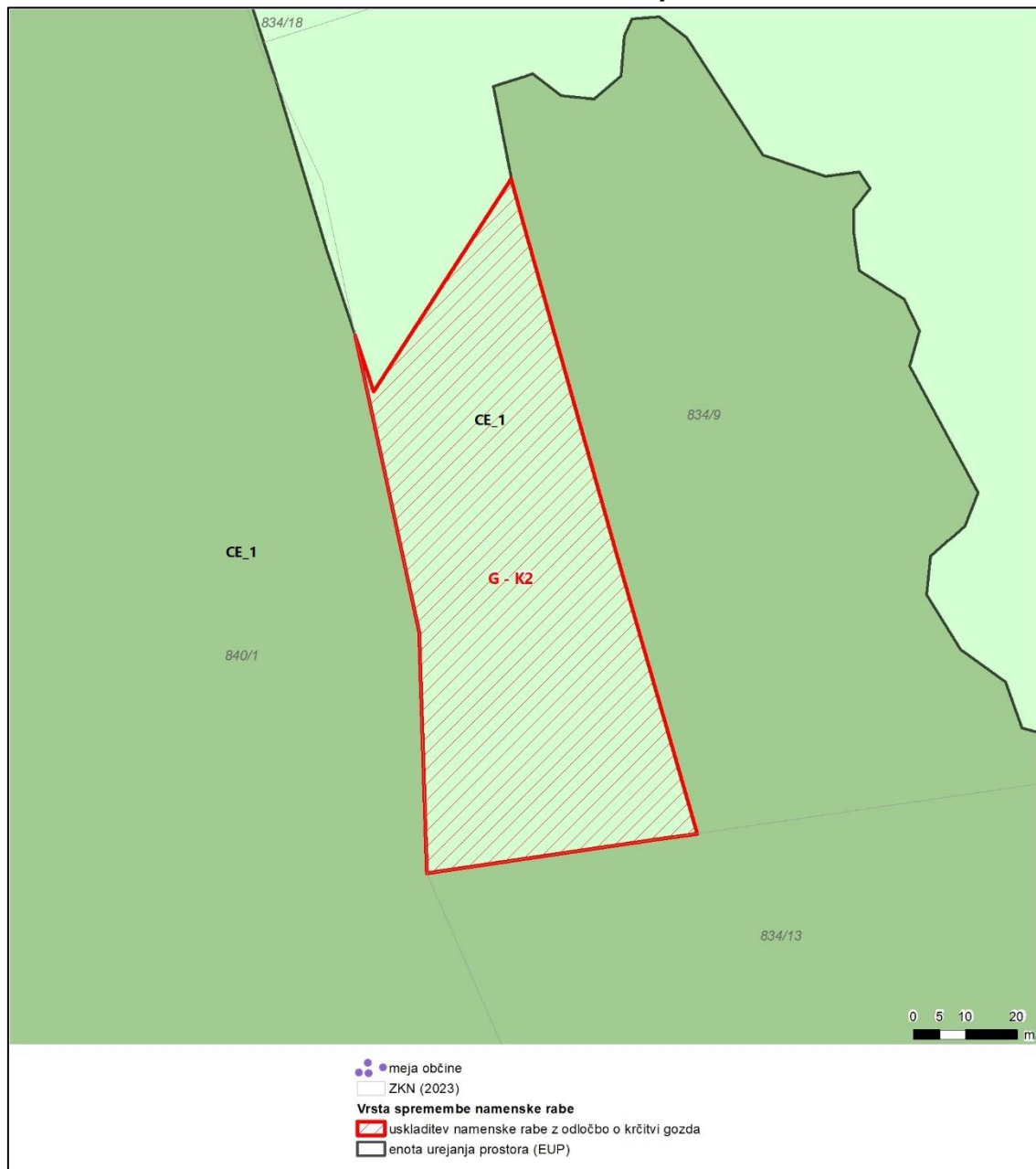
Slika 6 Grafični prikaz predlagane nove namenske rabe prostora s prikazom sprememb na ZKN 23

2.1.5 ODLOČBA ŠTEVILKA: 3408-01-2304-K127/2021



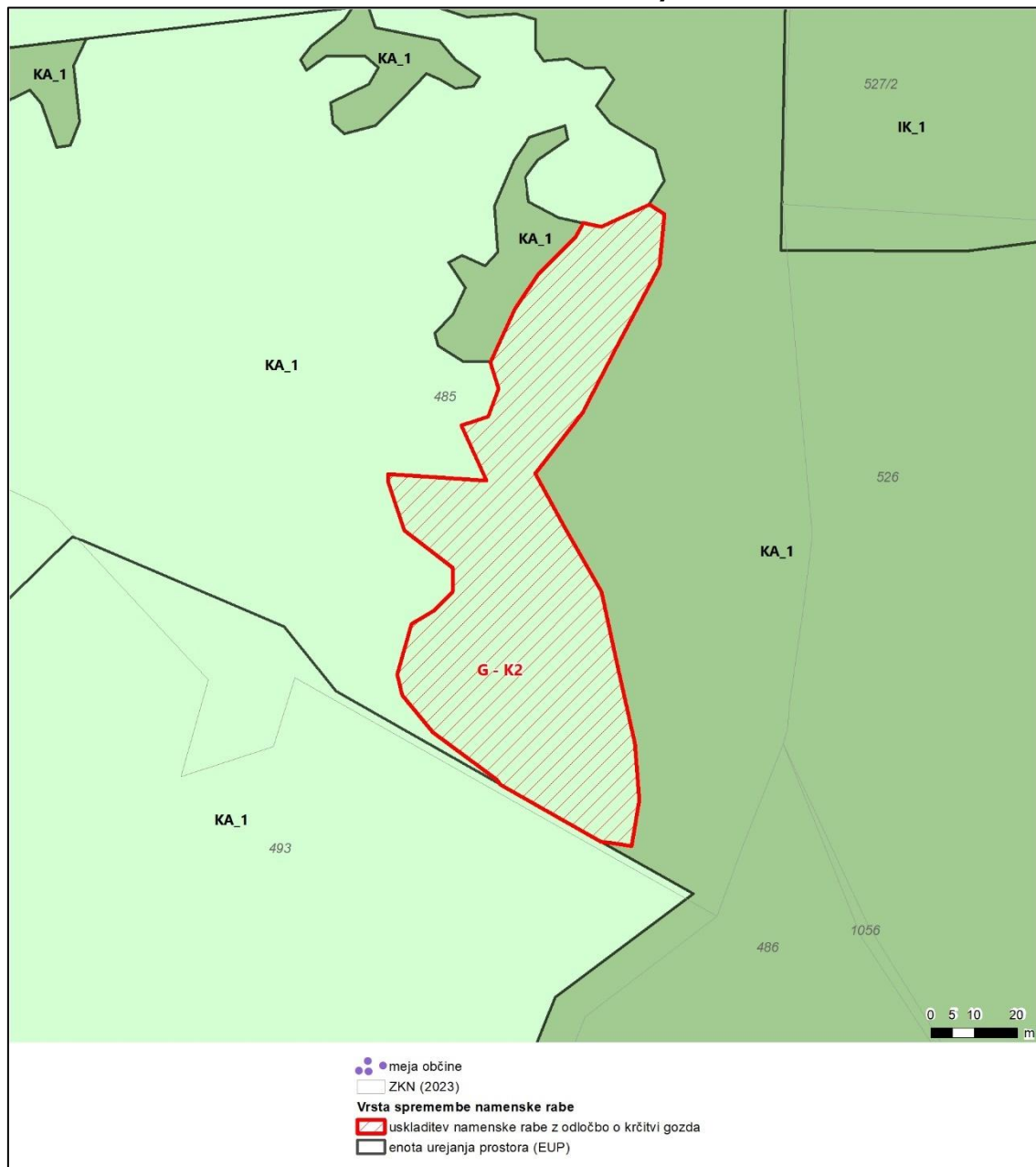
Slika 7 Grafični prikaz predlagane nove namenske rabe prostora s prikazom sprememb na ZKN 23

2.1.6 ODLOČBA ŠTEVILKA: 3408-01-2304-K123/2021



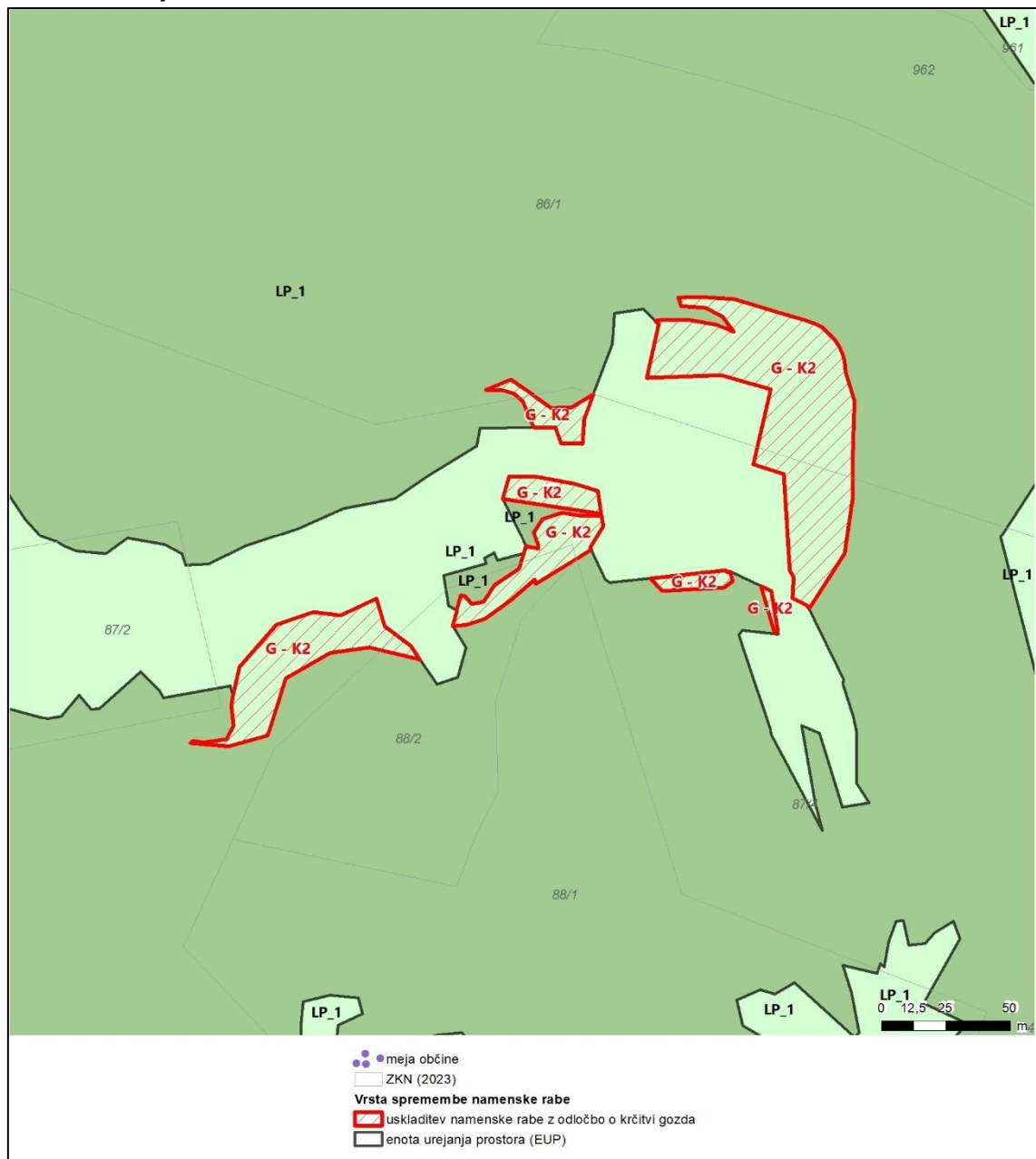
Slika 8 Grafični prikaz predlagane nove namenske rabe prostora s prikazom sprememb na ZKN 23

2.1.7 ODLOČBA ŠTEVILKA: 3408-01-2304-K119/2021



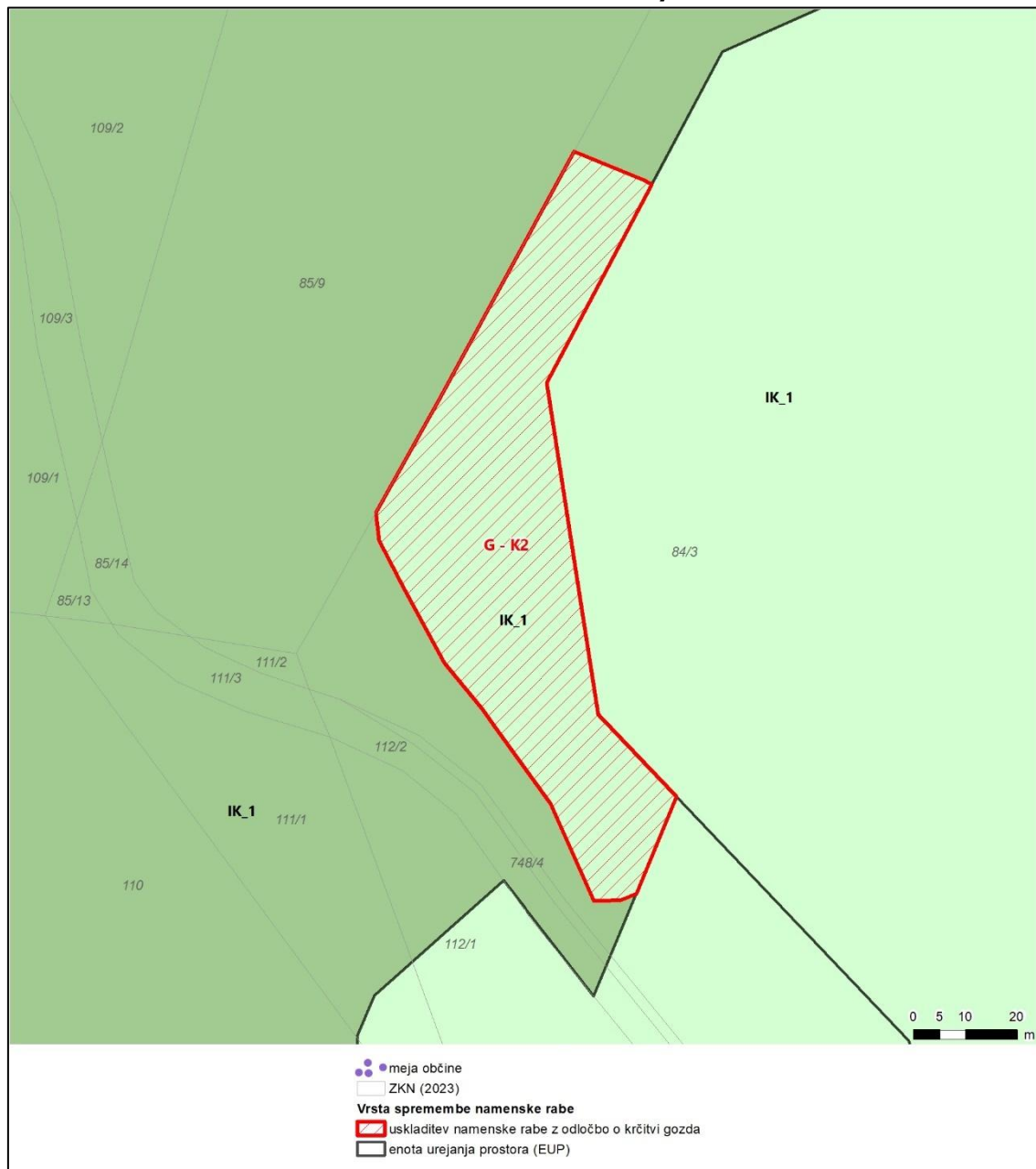
Slika 9 Grafični prikaz predlagane nove namenske rabe prostora s prikazom sprememb na ZKN 23

2.1.8 ODLOČBA ŠTEVILKA: 3408-01-2305-K116/2021 IN 3408-01-2305-K076/2024



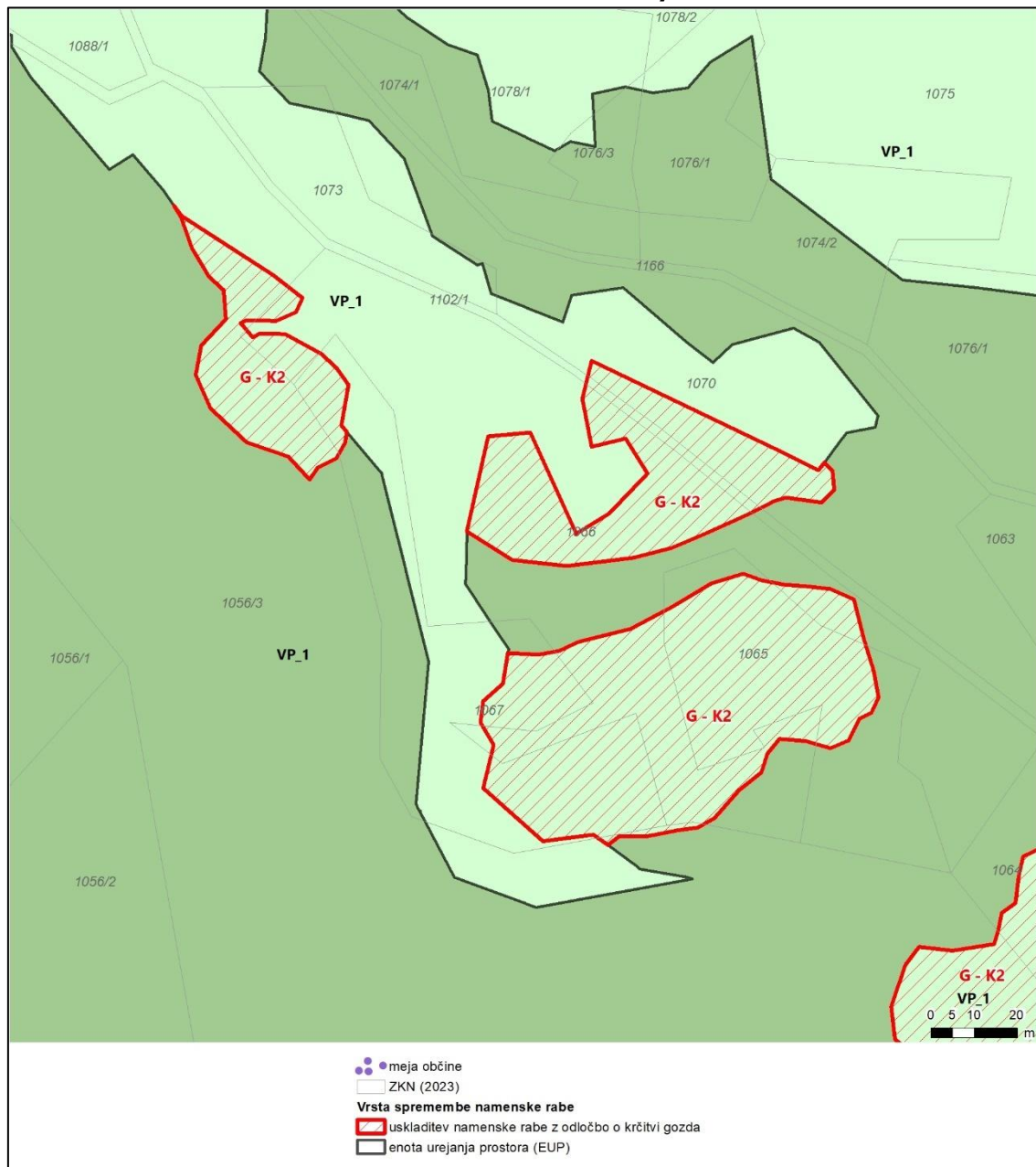
Slika 10 Grafični prikaz predlagane nove namenske rabe prostora s prikazom sprememb na ZKN 23

2.1.9 ODLOČBA ŠTEVILKA: 3408-01-2303-K114/2021

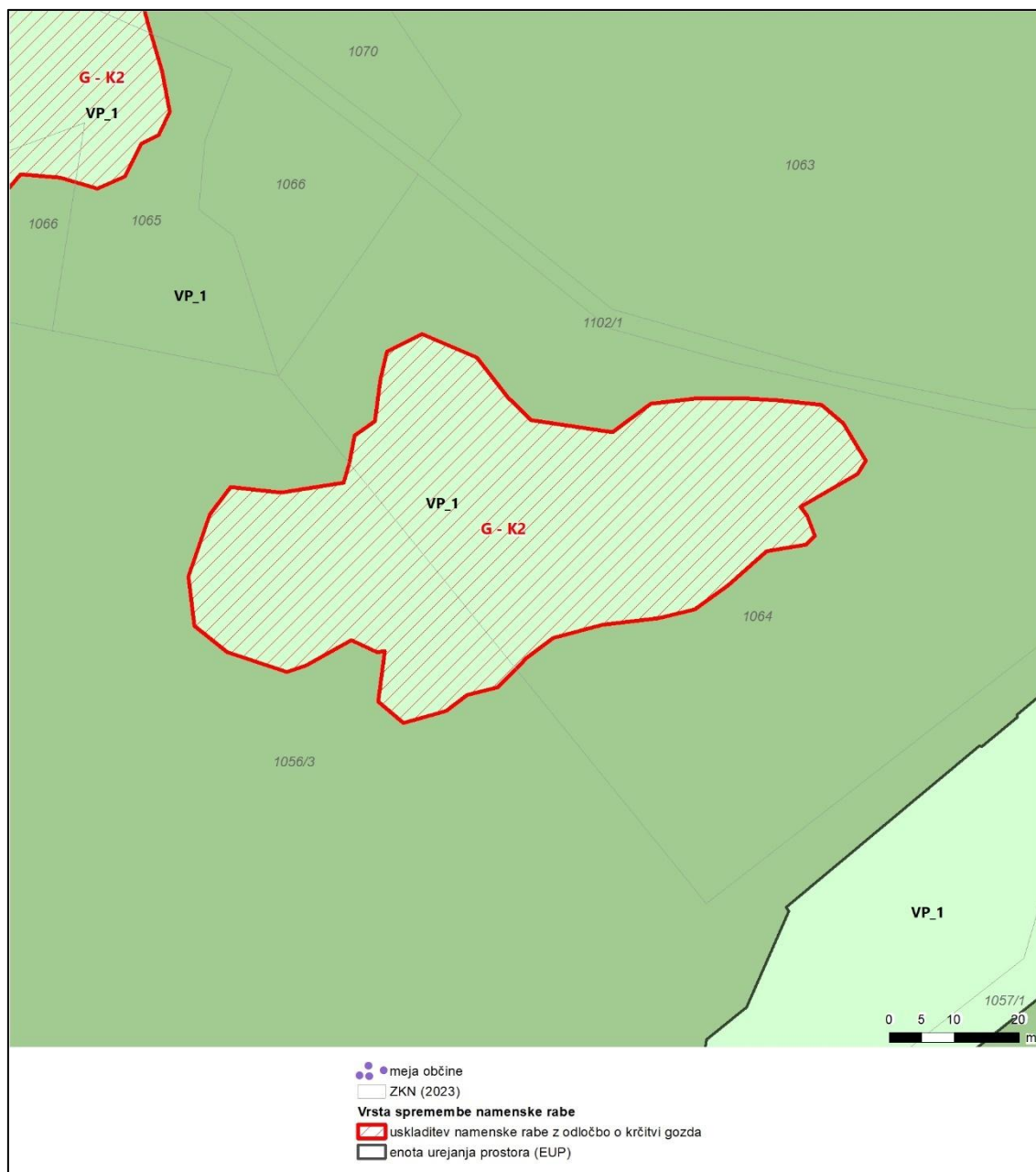


Slika 11 Grafični prikaz predlagane nove namenske rabe prostora s prikazom sprememb na ZKN 23

2.1.10 ODLOČBA ŠTEVILKA: 3408-01-2303-K077/2021

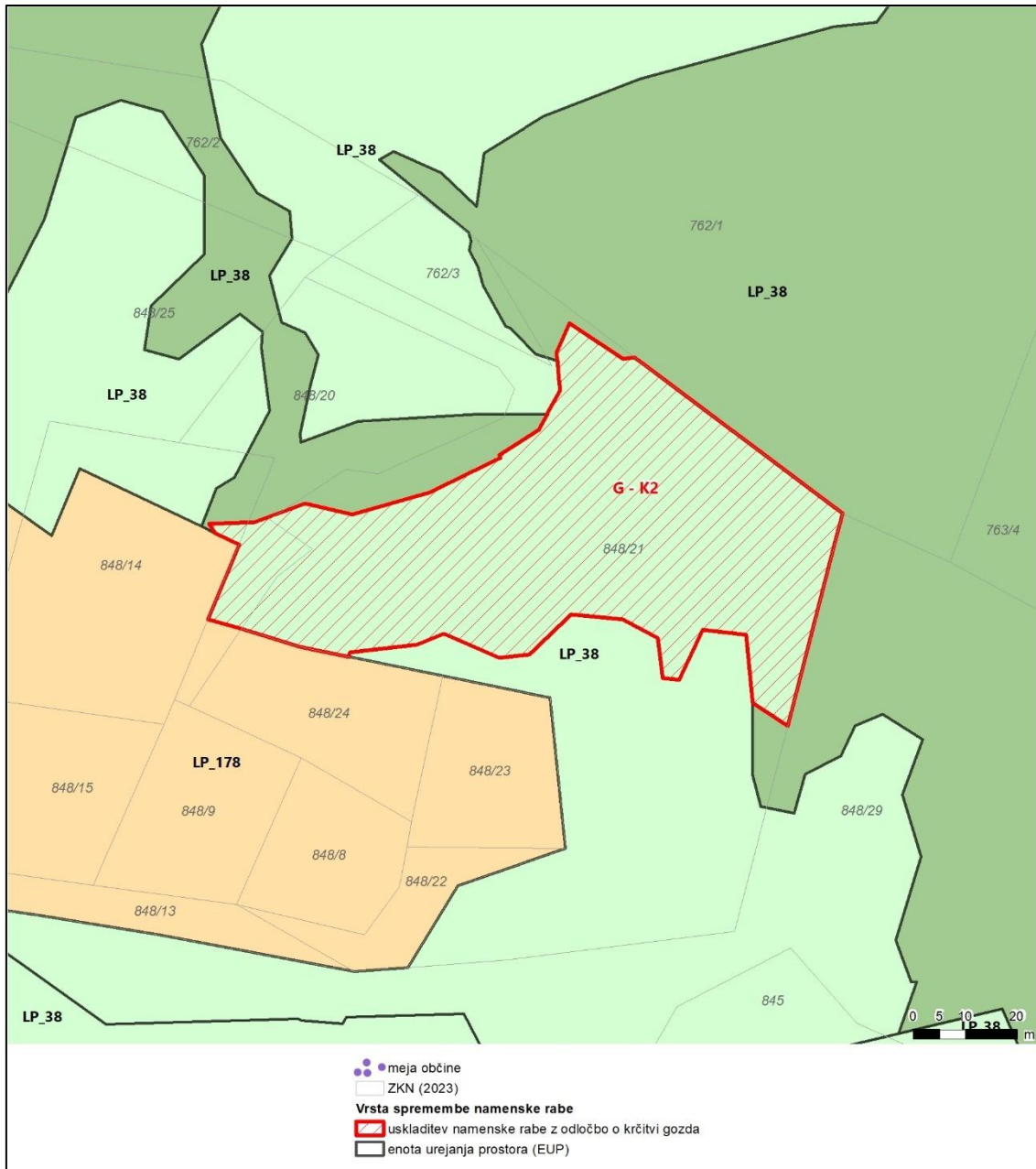


Slika 12 Grafični prikaz predlagane nove namenske rabe prostora s prikazom sprememb na ZKN 23



Slika 13 Grafični prikaz predlagane nove namenske rabe prostora s prikazom sprememb na ZKN 23

2.1.11 ODLOČBA ŠTEVILKA: 3408-01-2305-K092/2021 IN 3408-01-2305-K102/2022



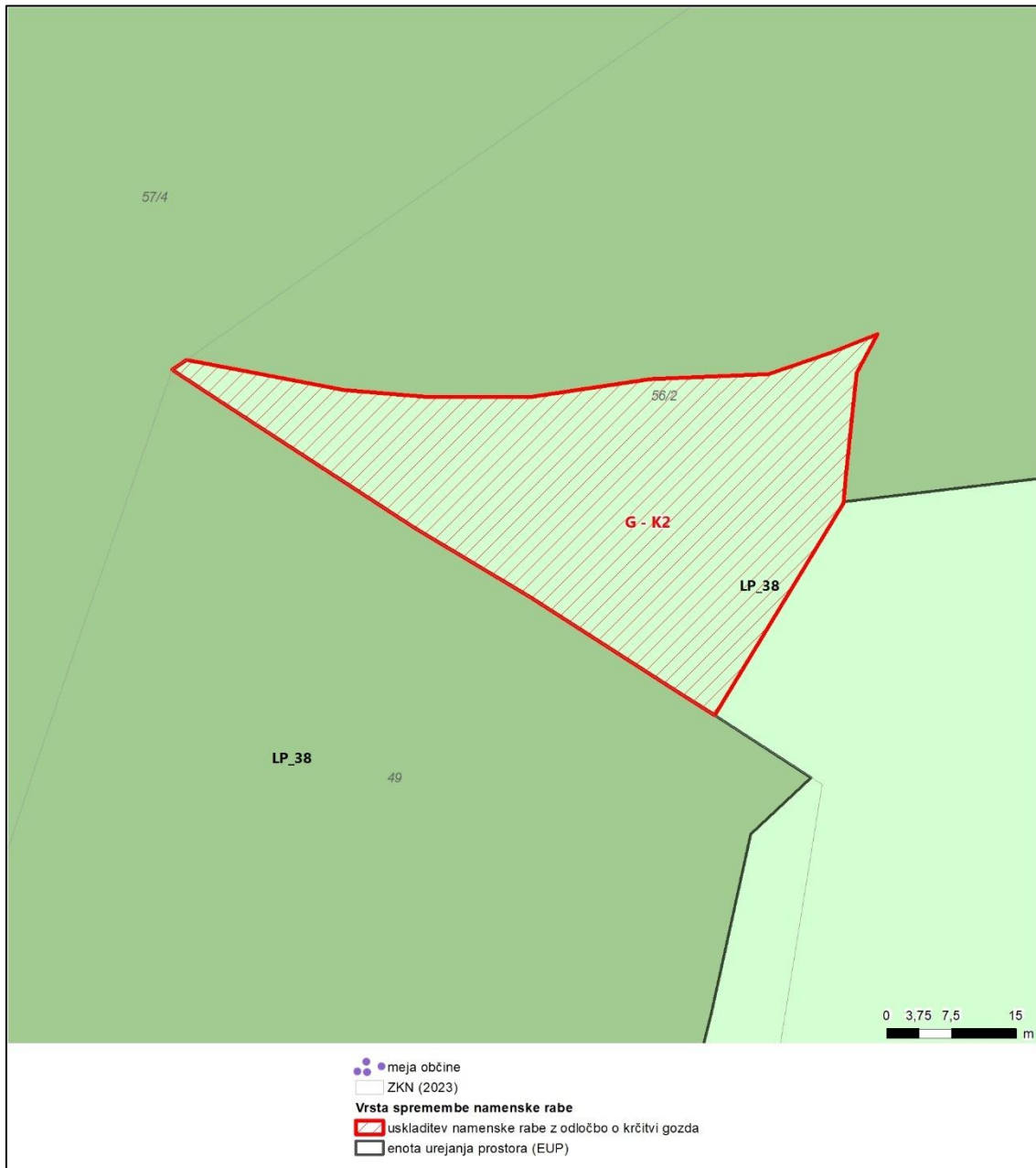
Slika 14 Grafični prikaz predlagane nove namenske rabe prostora s prikazom sprememb na ZKN 23

2.1.12 ODLOČBA ŠTEVILKA: 3408-01-2301-K030/2021



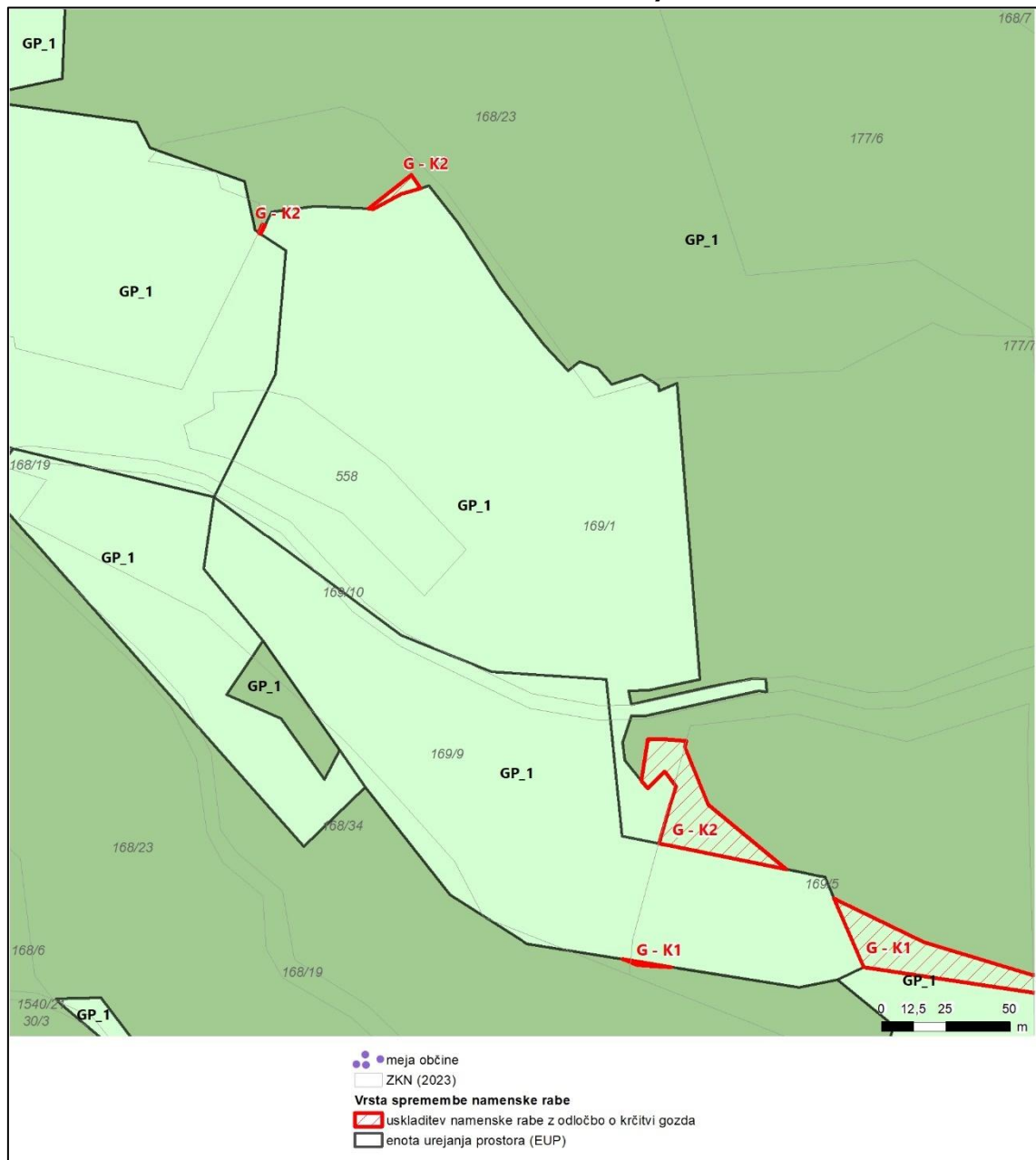
Slika 15 Grafični prikaz predlagane nove namenske rabe prostora s prikazom sprememb na ZKN 23

2.1.13 ODLOČBA ŠTEVILKA: 3408-01-2305-K096/2021

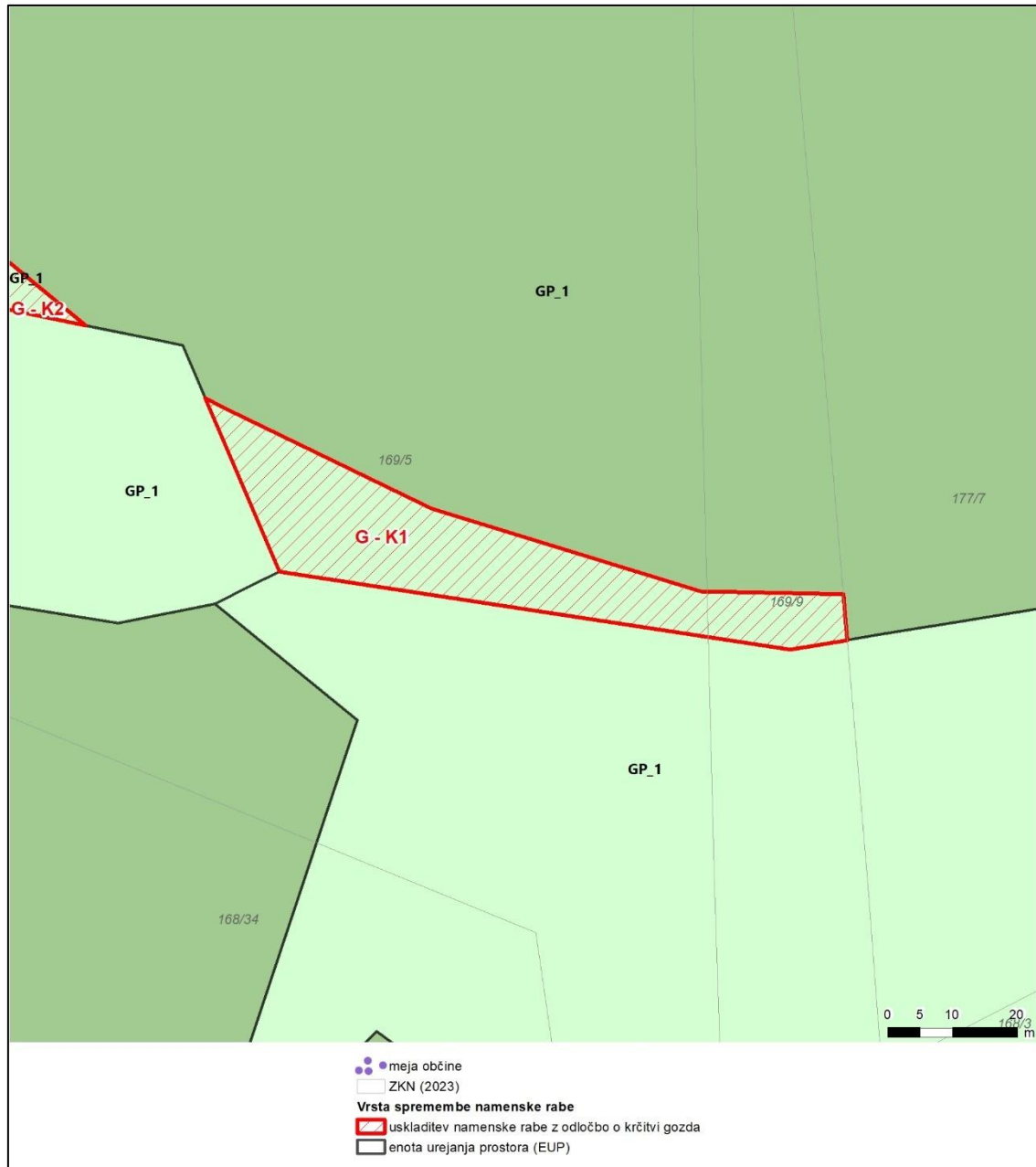


Slika 16 Grafični prikaz predlagane nove namenske rabe prostora s prikazom sprememb na ZKN 23

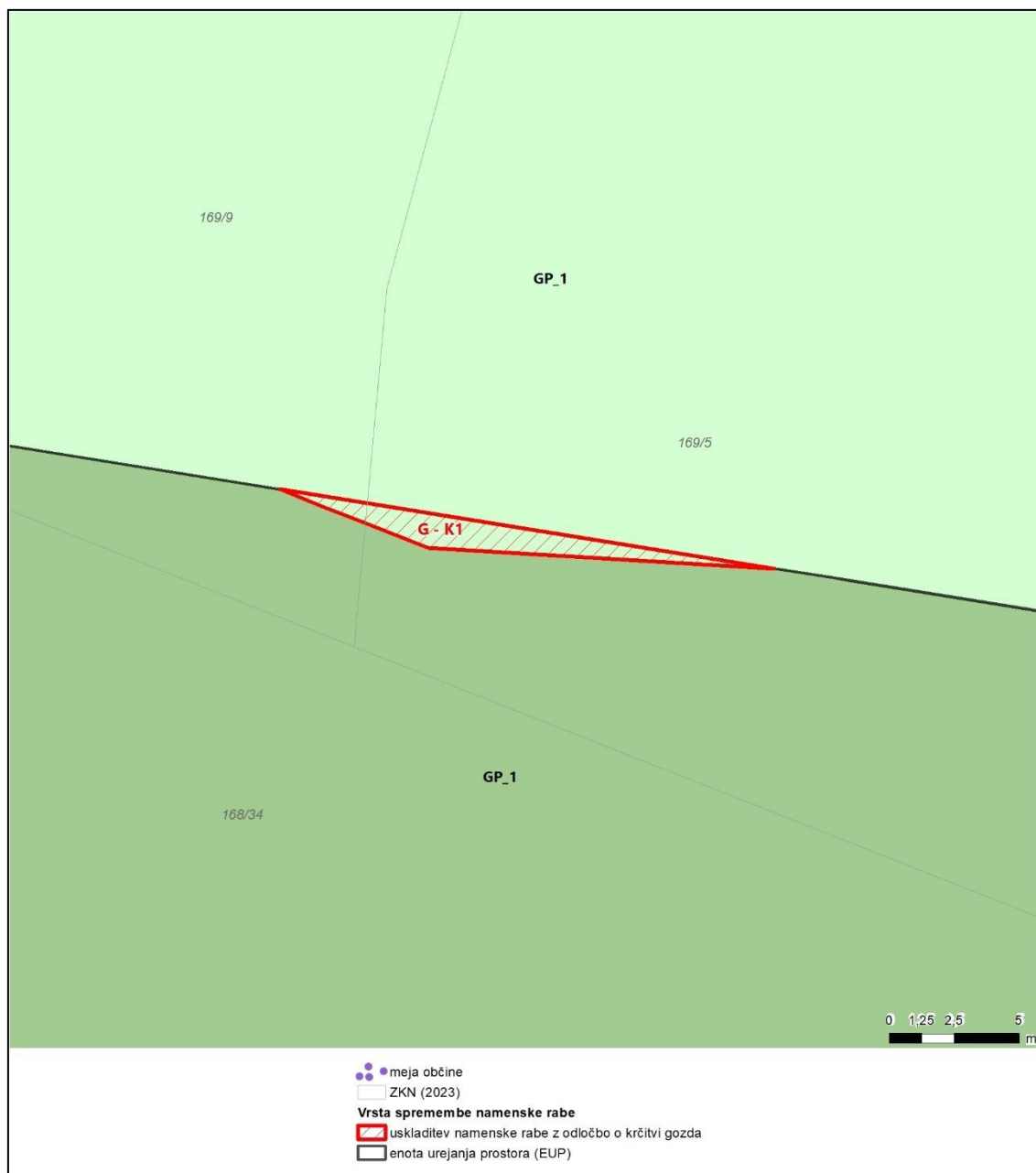
2.1.14 ODLOČBA ŠTEVILKA: 3408-01-2405-K049/2022



Slika 17 Grafični prikaz predlagane nove namenske rabe prostora s prikazom sprememb na ZKN 23

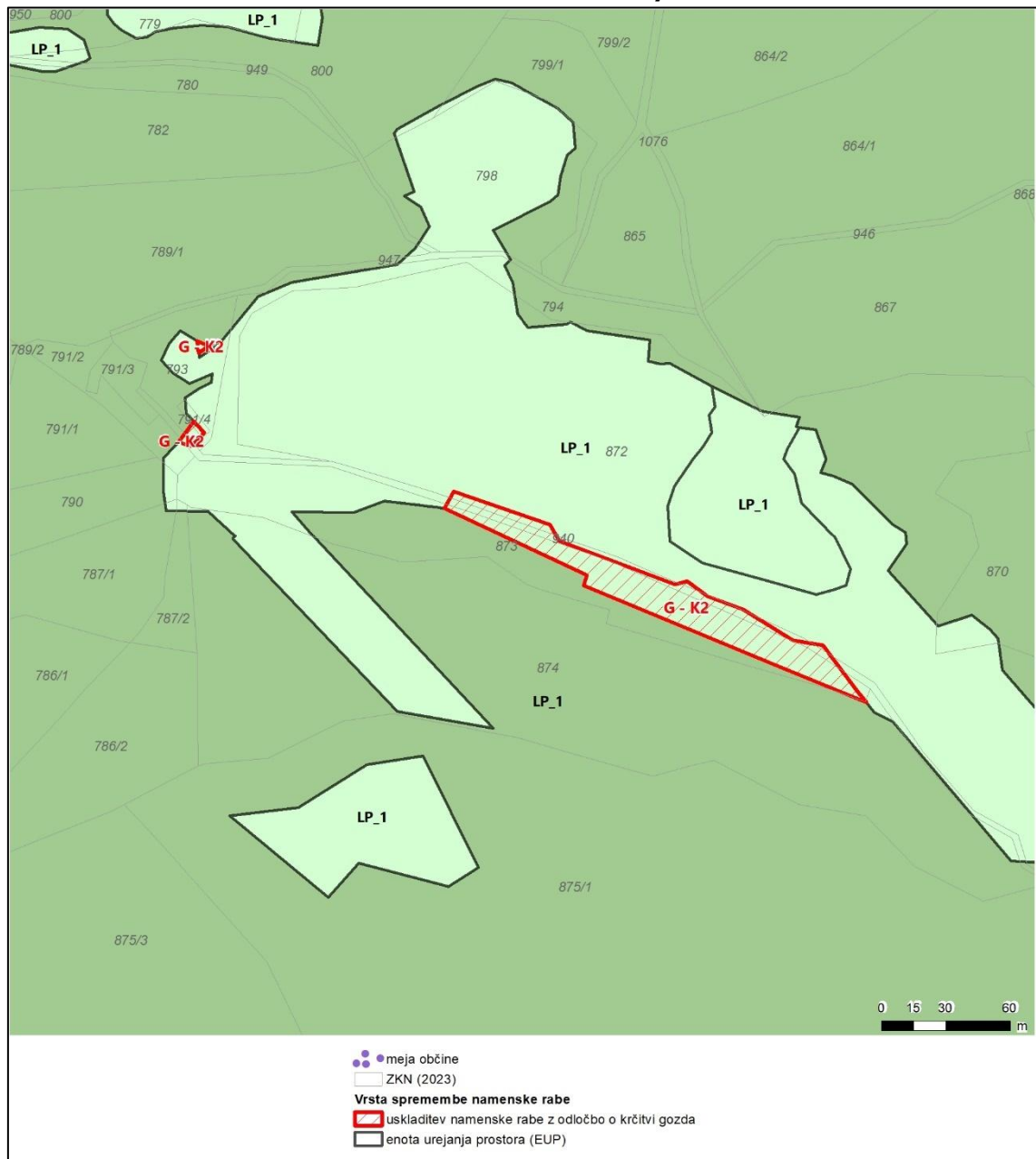


Slika 18 Grafični prikaz predlagane nove namenske rabe prostora s prikazom sprememb na ZKN 23



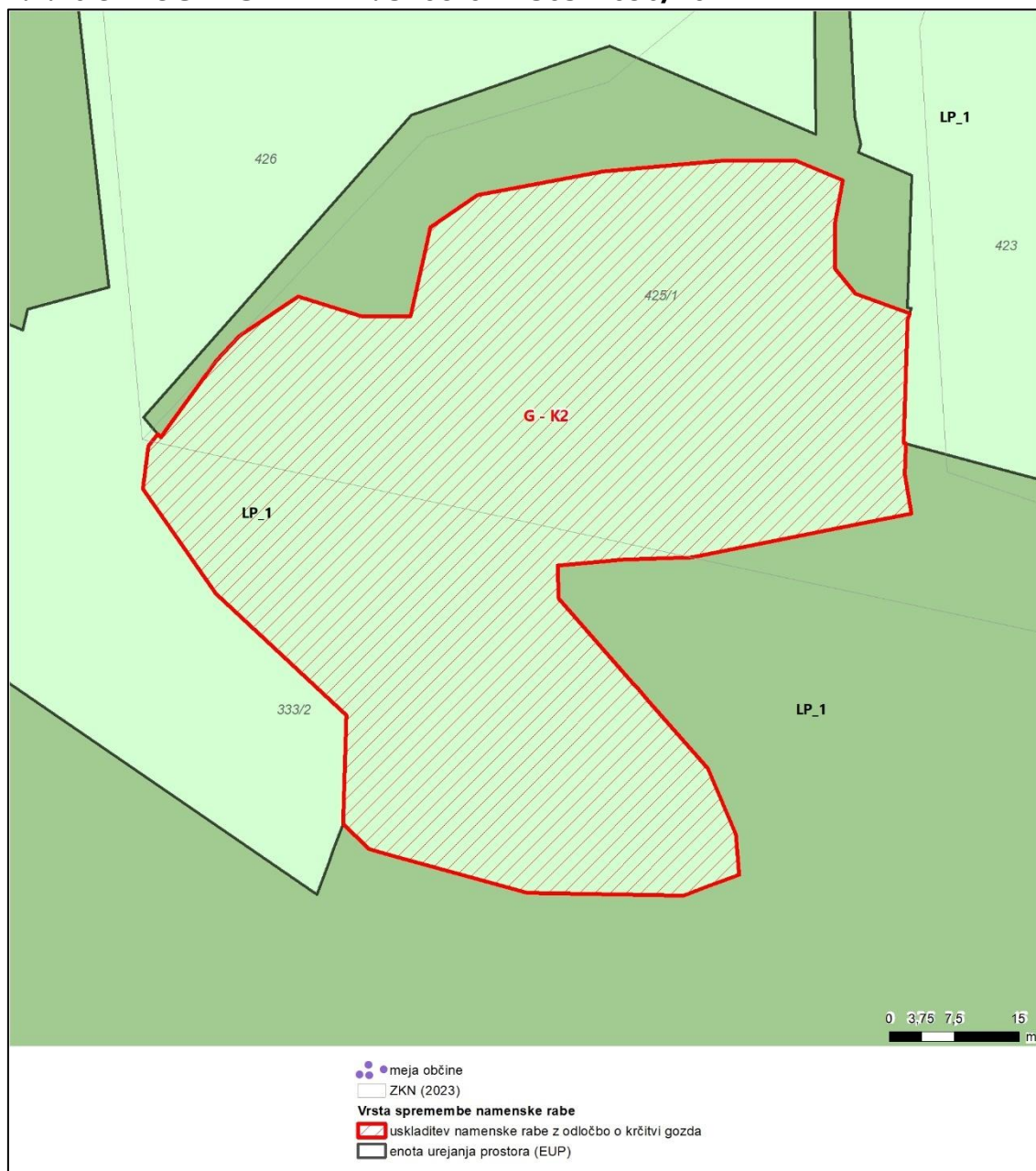
Slika 19 Grafični prikaz predlagane nove namenske rabe prostora s prikazom sprememb na ZKN 23

2.1.15 ODLOČBA ŠTEVILKA: 3408-01-2305-K027/2022



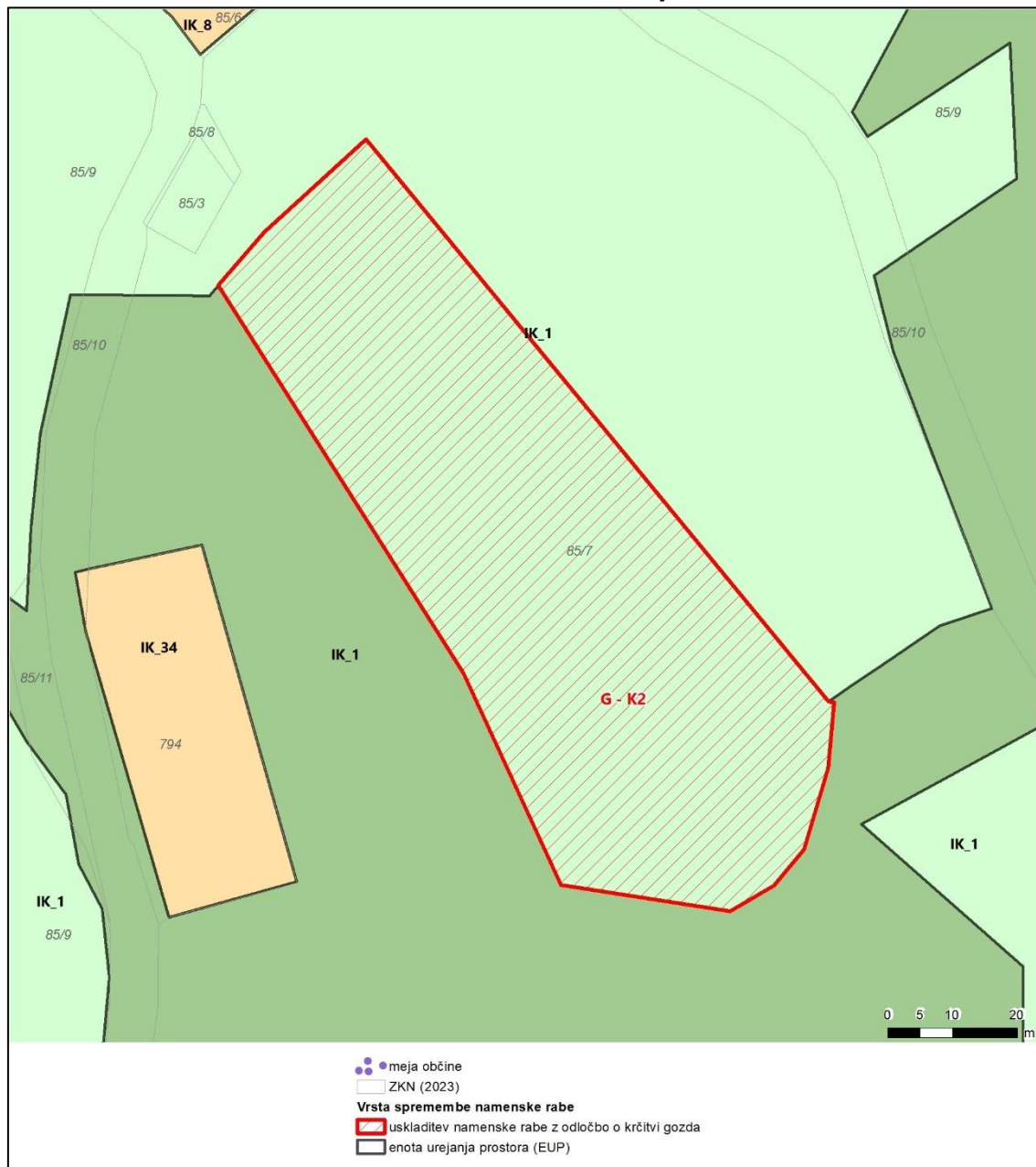
Slika 20 Grafični prikaz predlagane nove namenske rabe prostora s prikazom sprememb na ZKN 23

2.1.16 ODLOČBA ŠTEVILKA: 3408-01-2305-K096/2022



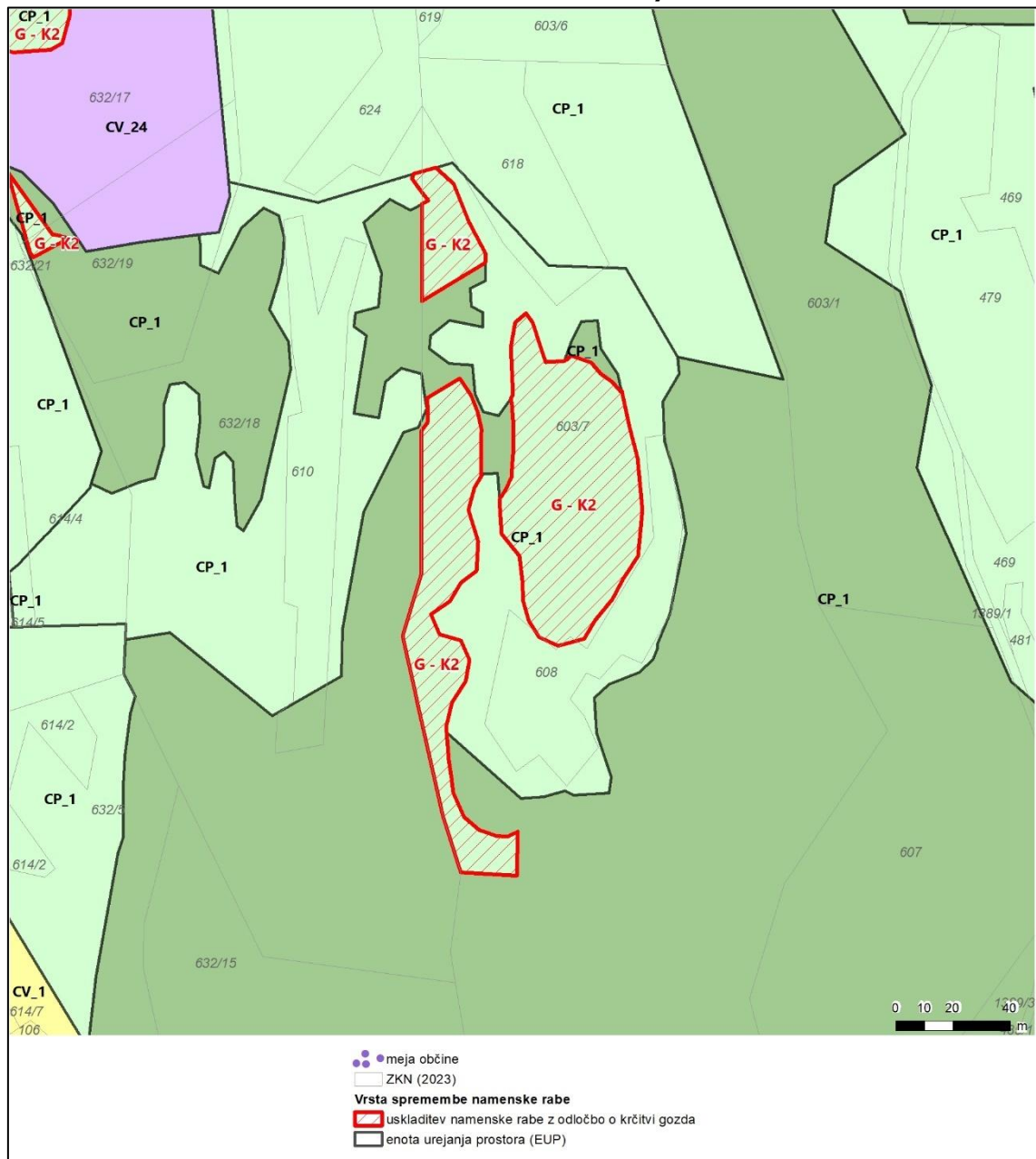
Slika 21 Grafični prikaz predlagane nove namenske rabe prostora s prikazom sprememb na ZKN 23

2.1.17 ODLOČBA ŠTEVILKA: 3408-01-2303-K088/2022



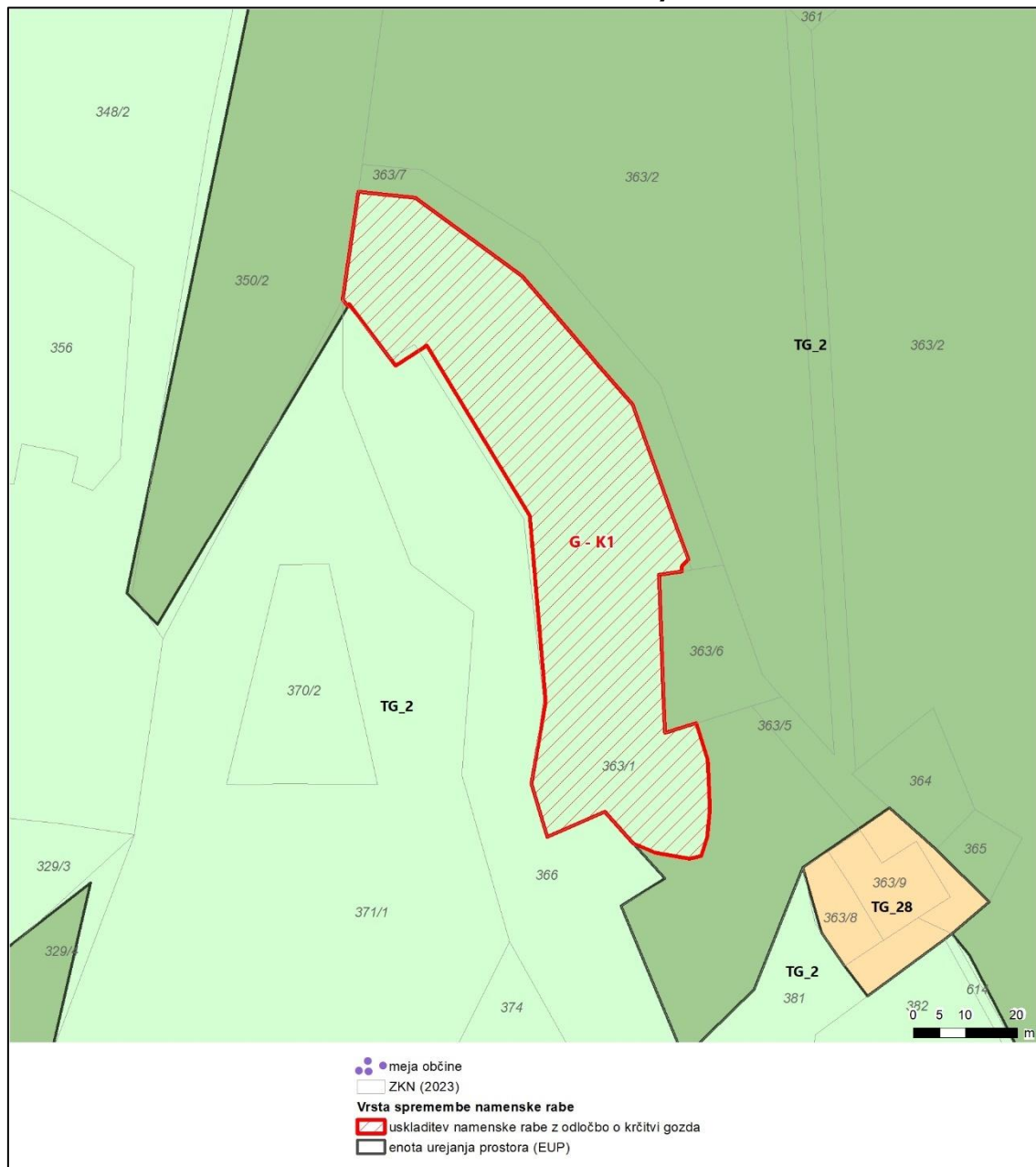
Slika 22 Grafični prikaz predlagane nove namenske rabe prostora s prikazom sprememb na ZKN 23

2.1.18 ODLOČBA ŠTEVILKA: 3408-01-2404-K127/2023

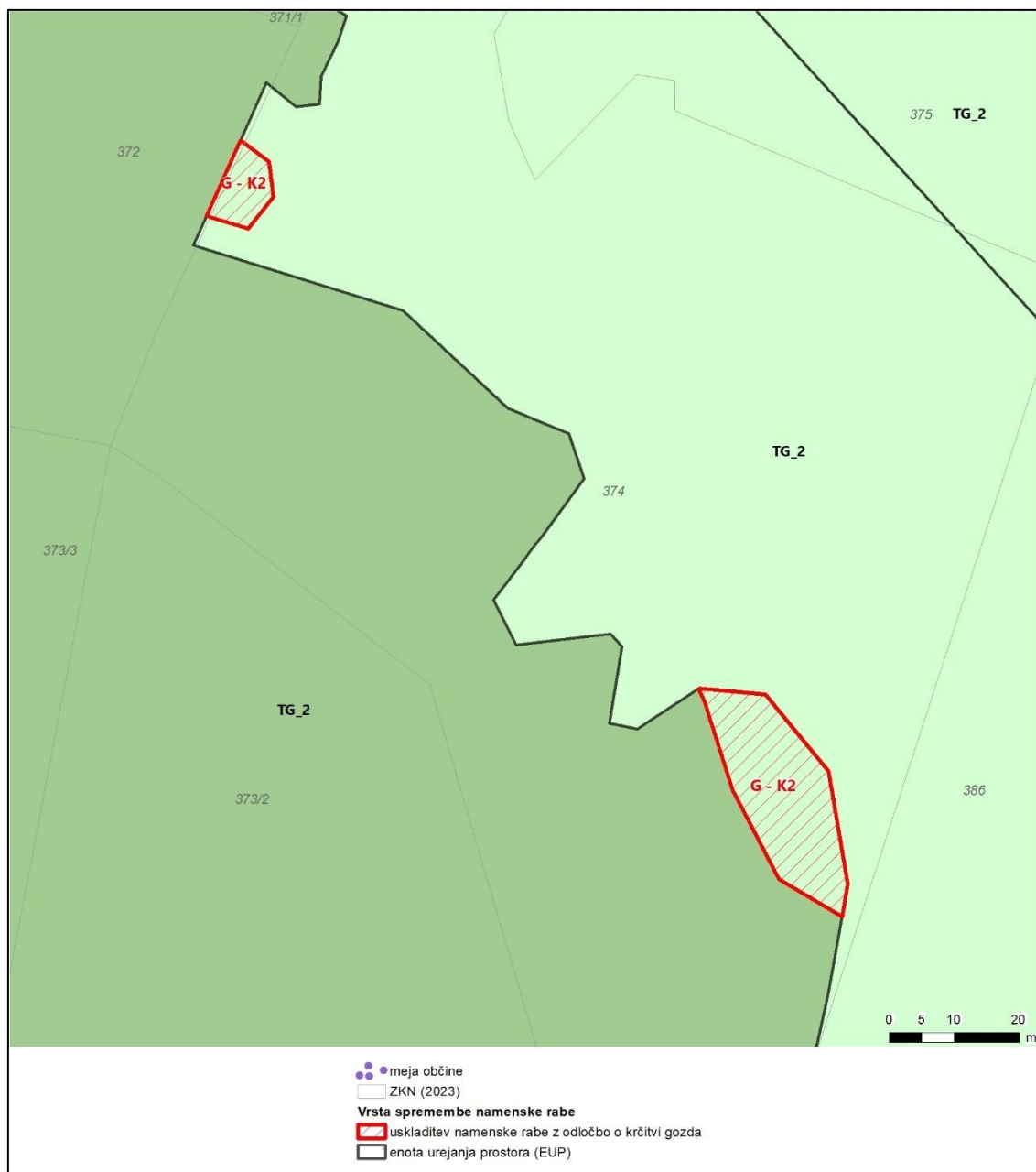


Slika 23 Grafični prikaz predlagane nove namenske rabe prostora s prikazom sprememb na ZKN 23

2.1.19 ODLOČBA ŠTEVILKA: 3408-01-2404-K043/2023

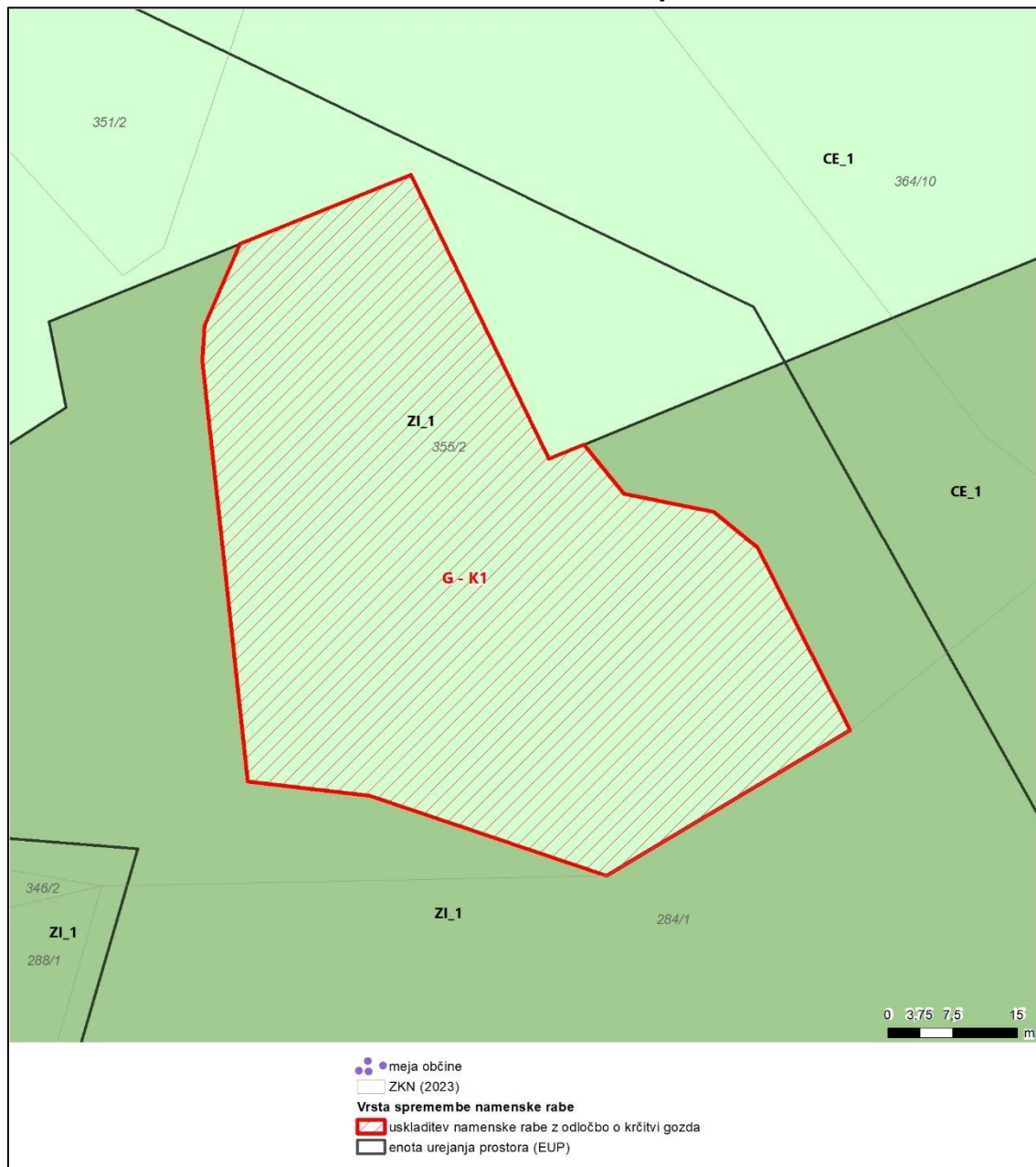


Slika 24 Grafični prikaz predlagane nove namenske rabe prostora s prikazom sprememb na ZKN 23



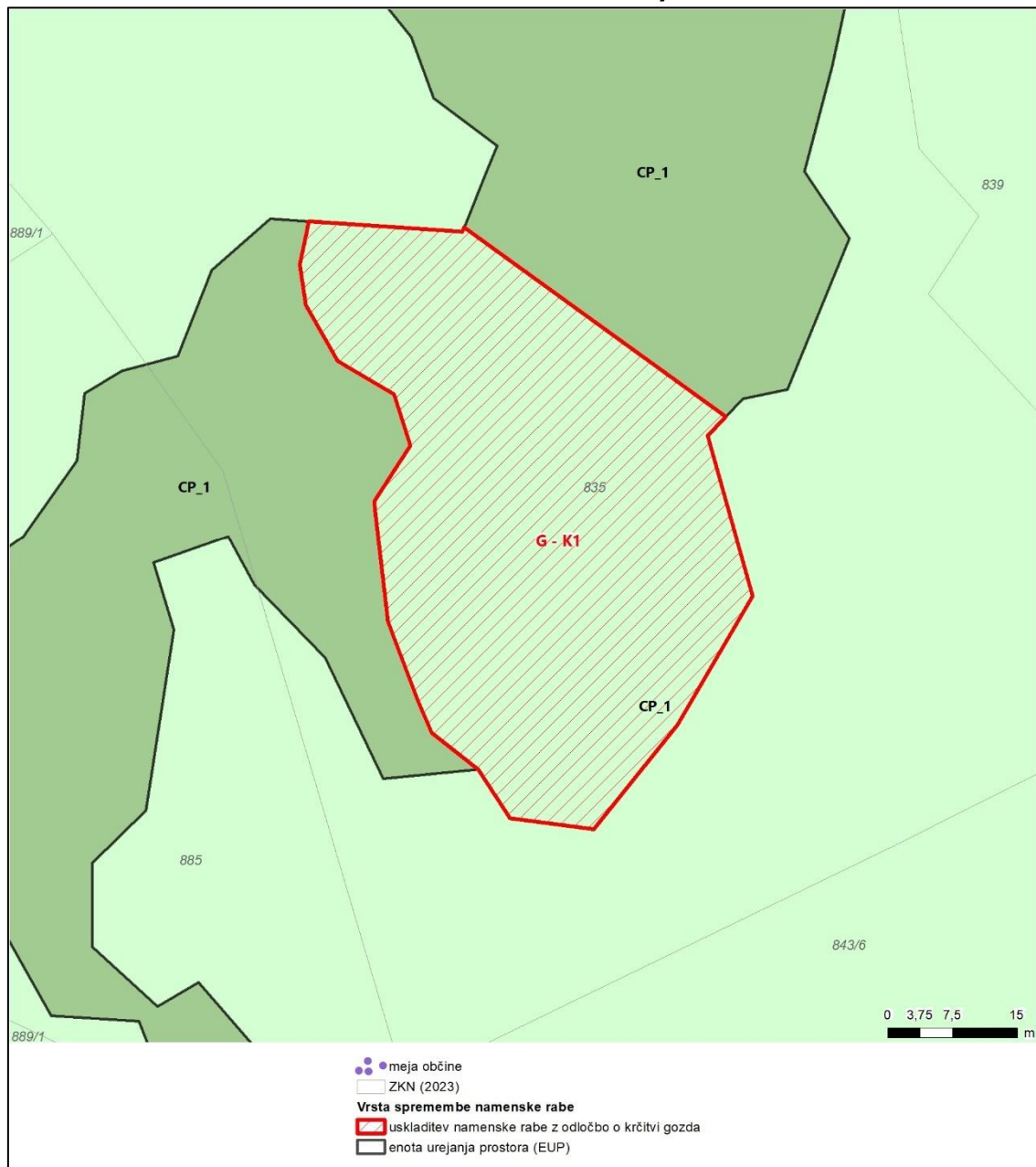
Slika 25 Grafični prikaz predlagane nove namenske rabe prostora s prikazom sprememb na ZKN 23

2.1.20 ODLOČBA ŠTEVILKA: 3408-01-2402-K119/2023



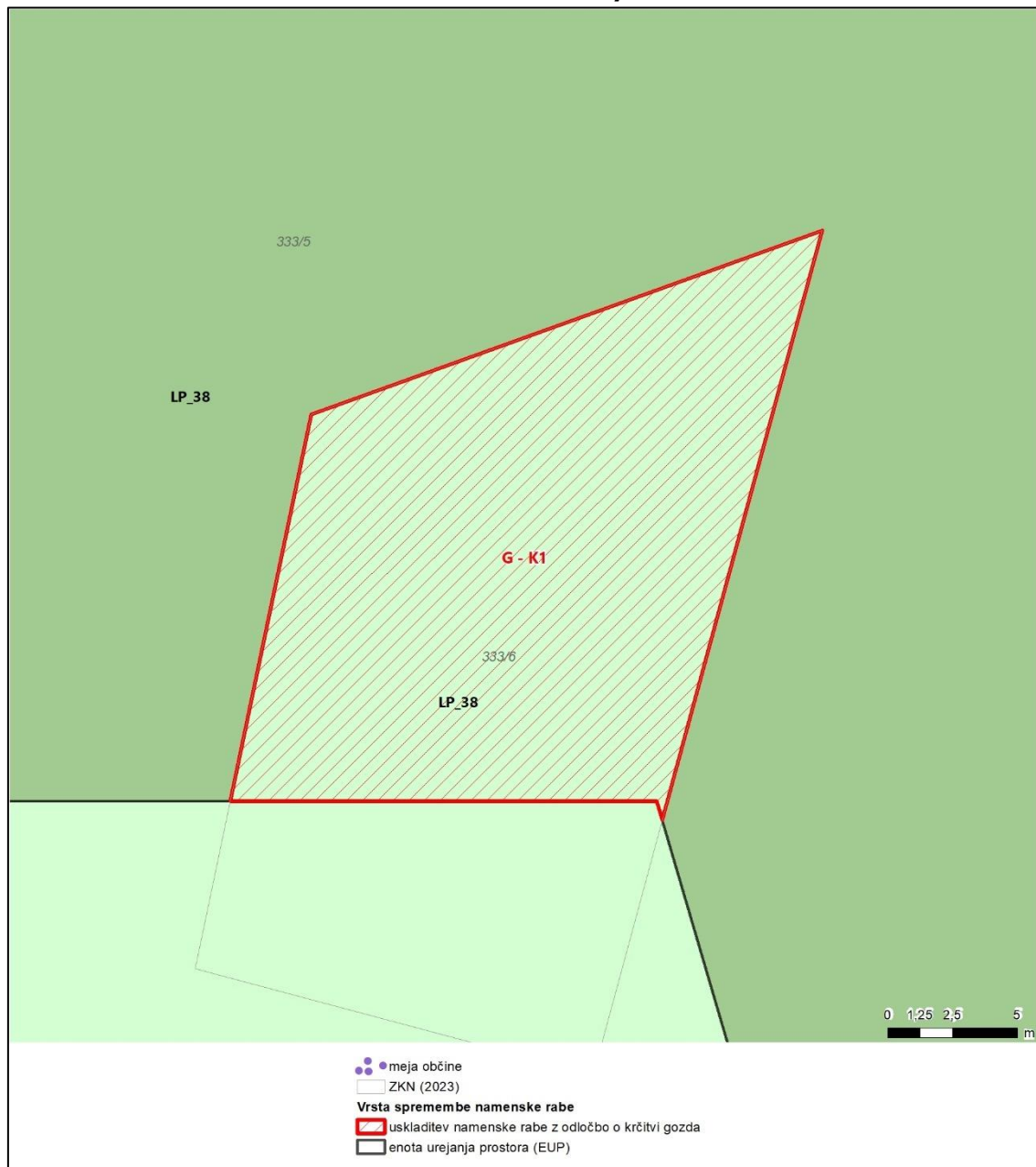
Slika 26 Grafični prikaz predlagane nove namenske rabe prostora s prikazom sprememb na ZKN 23

2.1.21 ODLOČBA ŠTEVILKA: 3408-01-2404-K029/2023



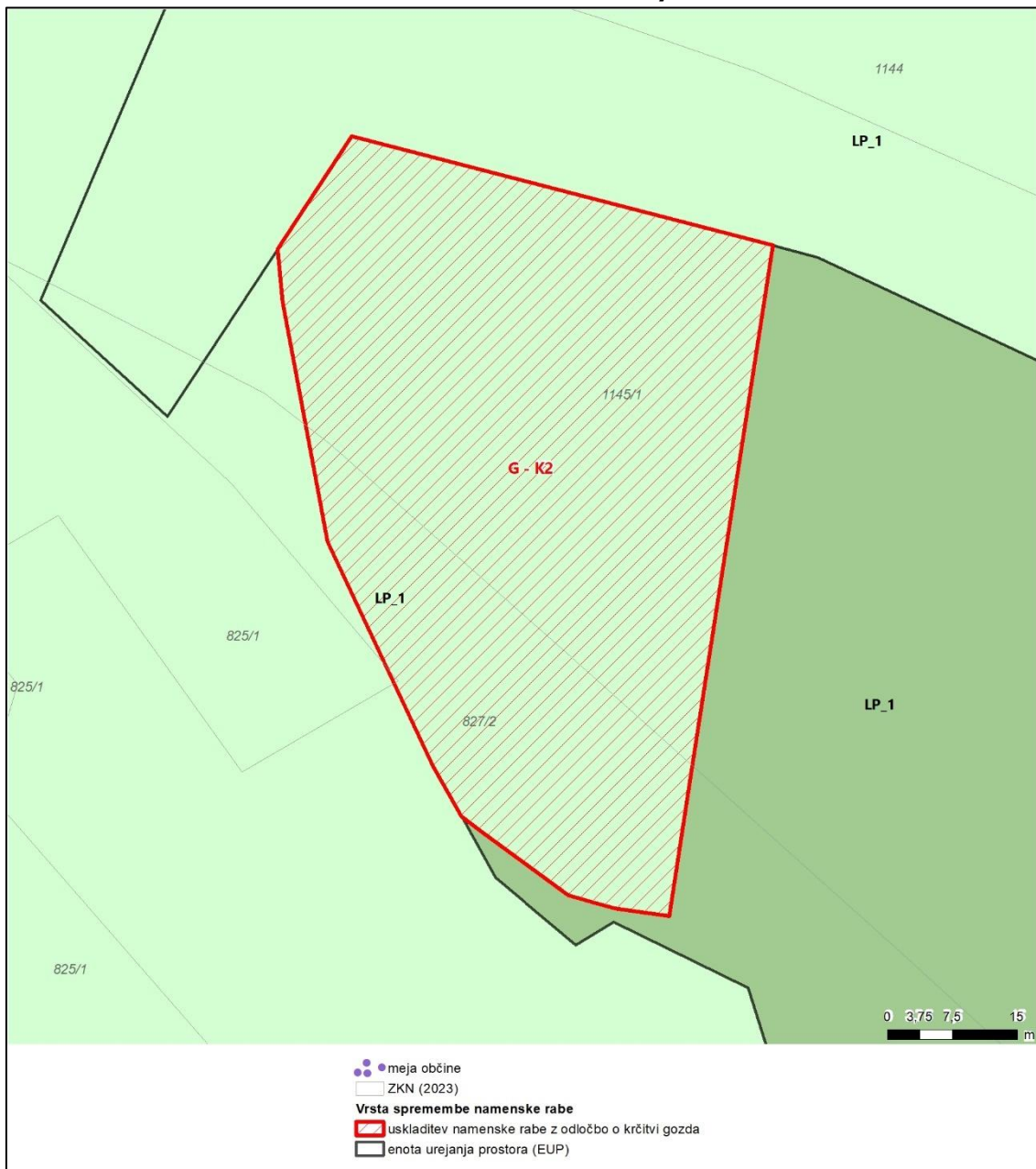
Slika 27 Grafični prikaz predlagane nove namenske rabe prostora s prikazom sprememb na ZKN 23

2.1.22 ODLOČBA ŠTEVILKA: 3408-2305-K155/2024



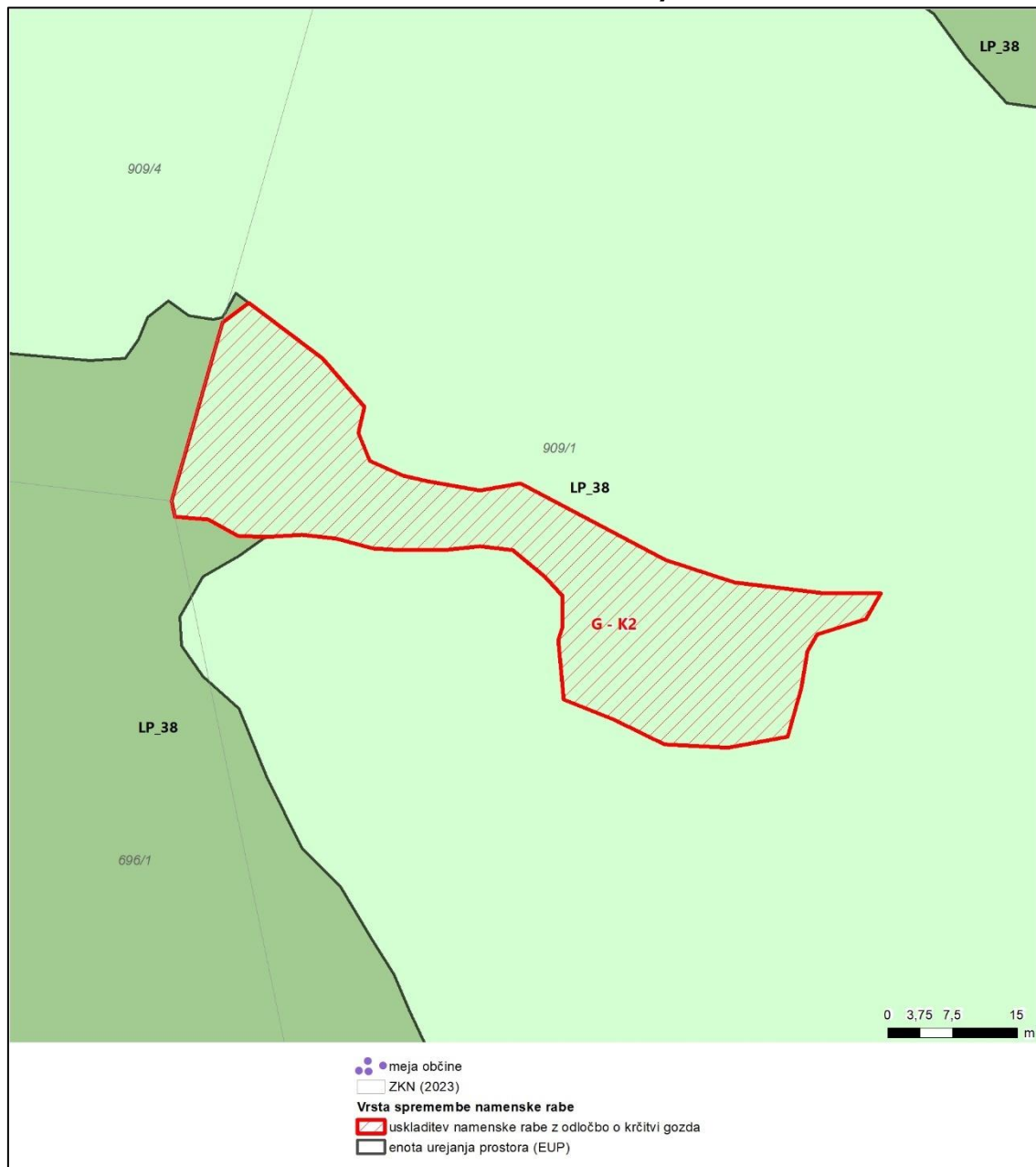
Slika 28 Grafični prikaz predlagane nove namenske rabe prostora s prikazom sprememb na ZKN 23

2.1.23 ODLOČBA ŠTEVILKA: 3408-01-2305-K154/2024



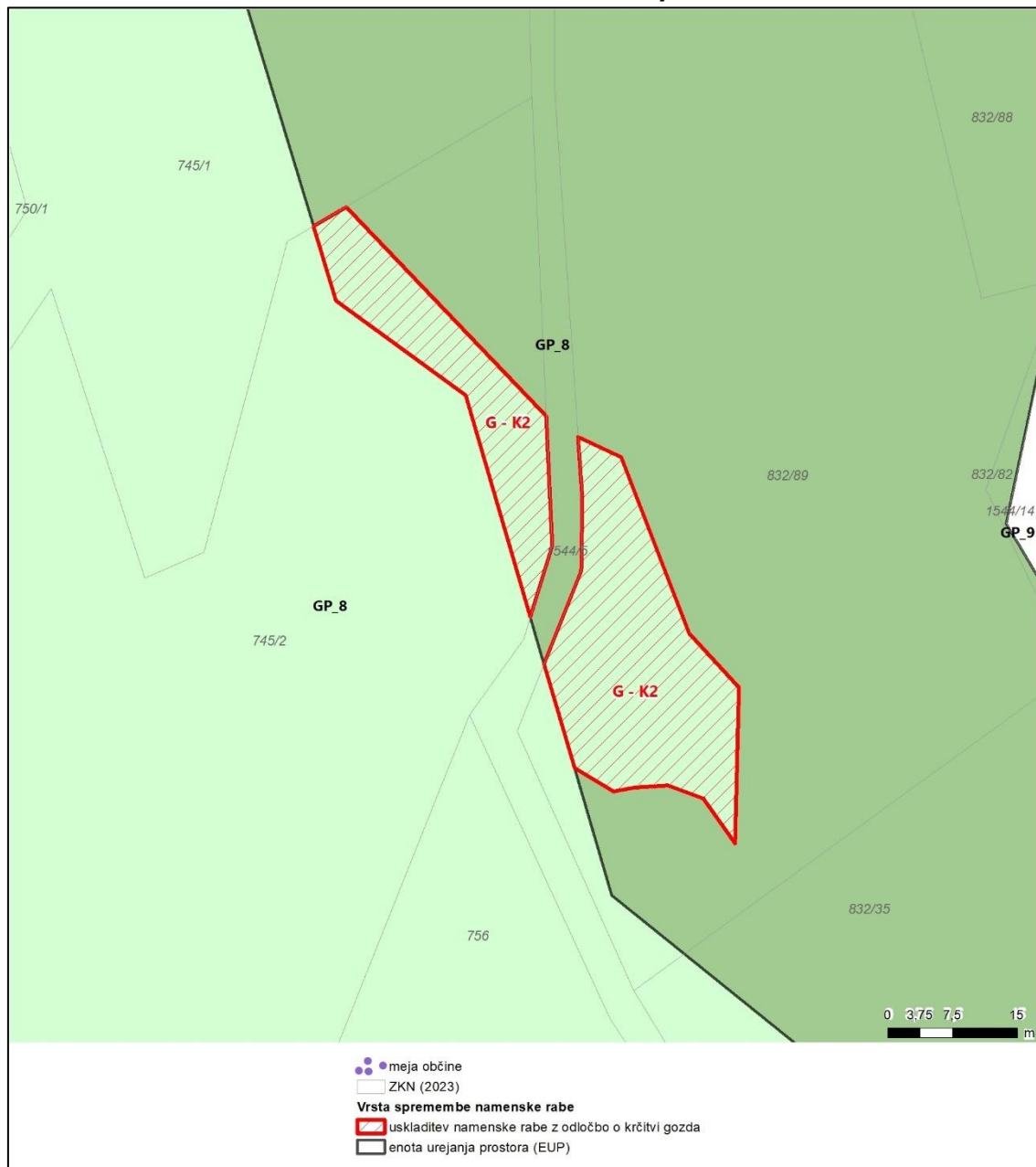
Slika 29 Grafični prikaz predlagane nove namenske rabe prostora s prikazom sprememb na ZKN 23

2.1.24 ODLOČBA ŠTEVILKA: 3408-01-2305-K149/2024



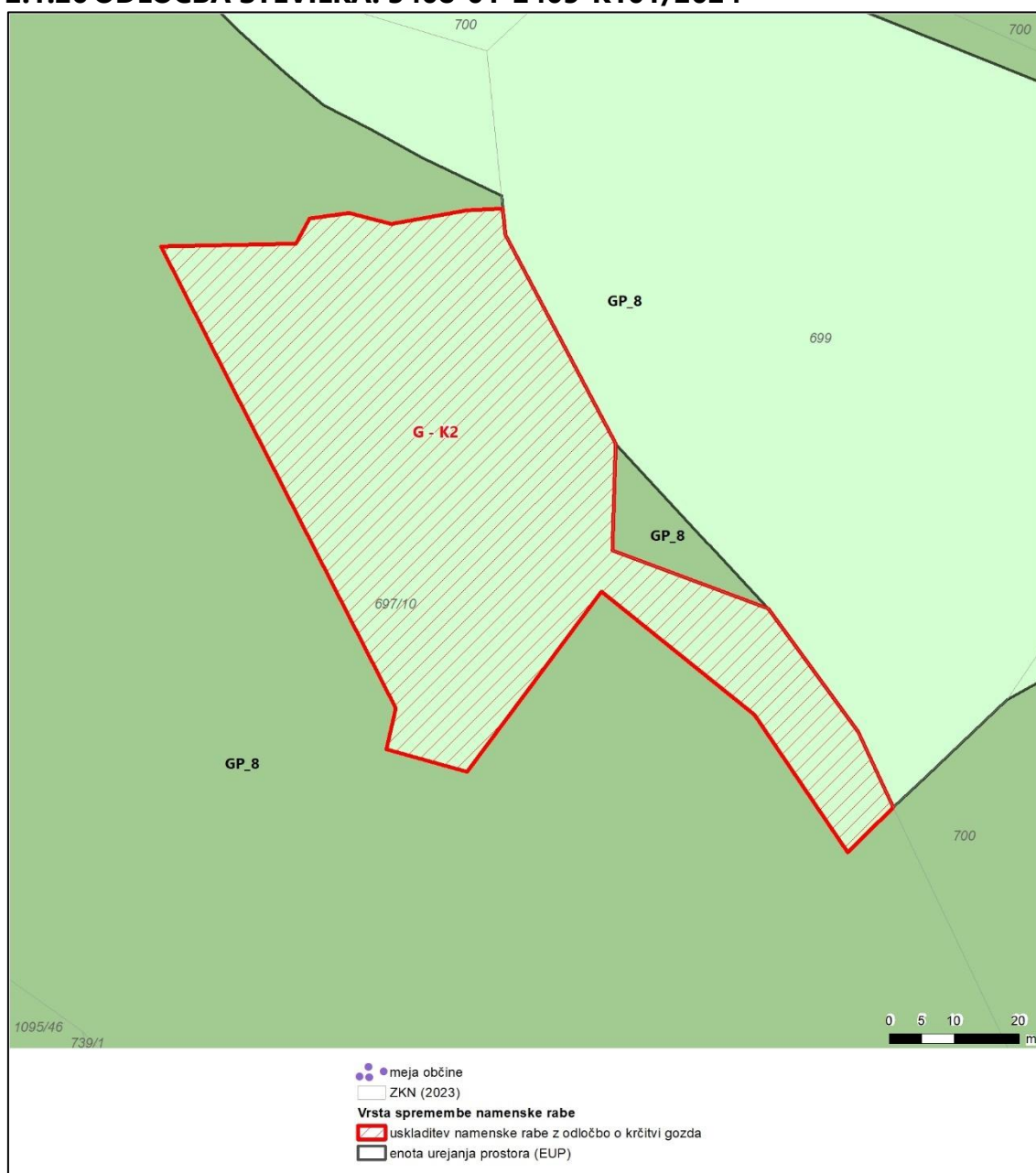
Slika 30 Grafični prikaz predlagane nove namenske rabe prostora s prikazom sprememb na ZKN 23

2.1.25 ODLOČBA ŠTEVILKA: 3408-01-2405-K118/2024

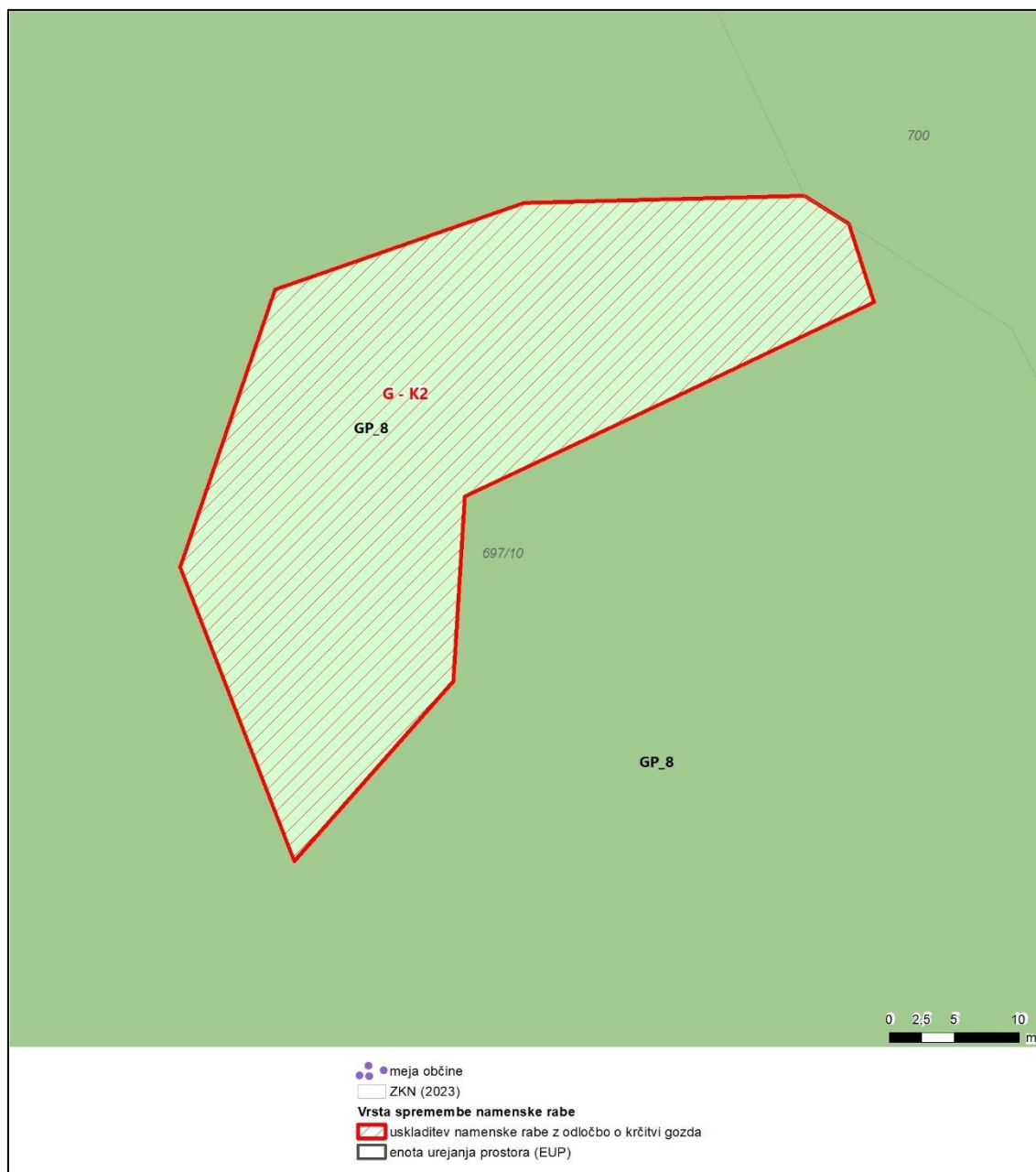


Slika 31 Grafični prikaz predlagane nove namenske rabe prostora s prikazom sprememb na ZKN 23

2.1.26 ODLOČBA ŠTEVILKA: 3408-01-2405-K101/2024

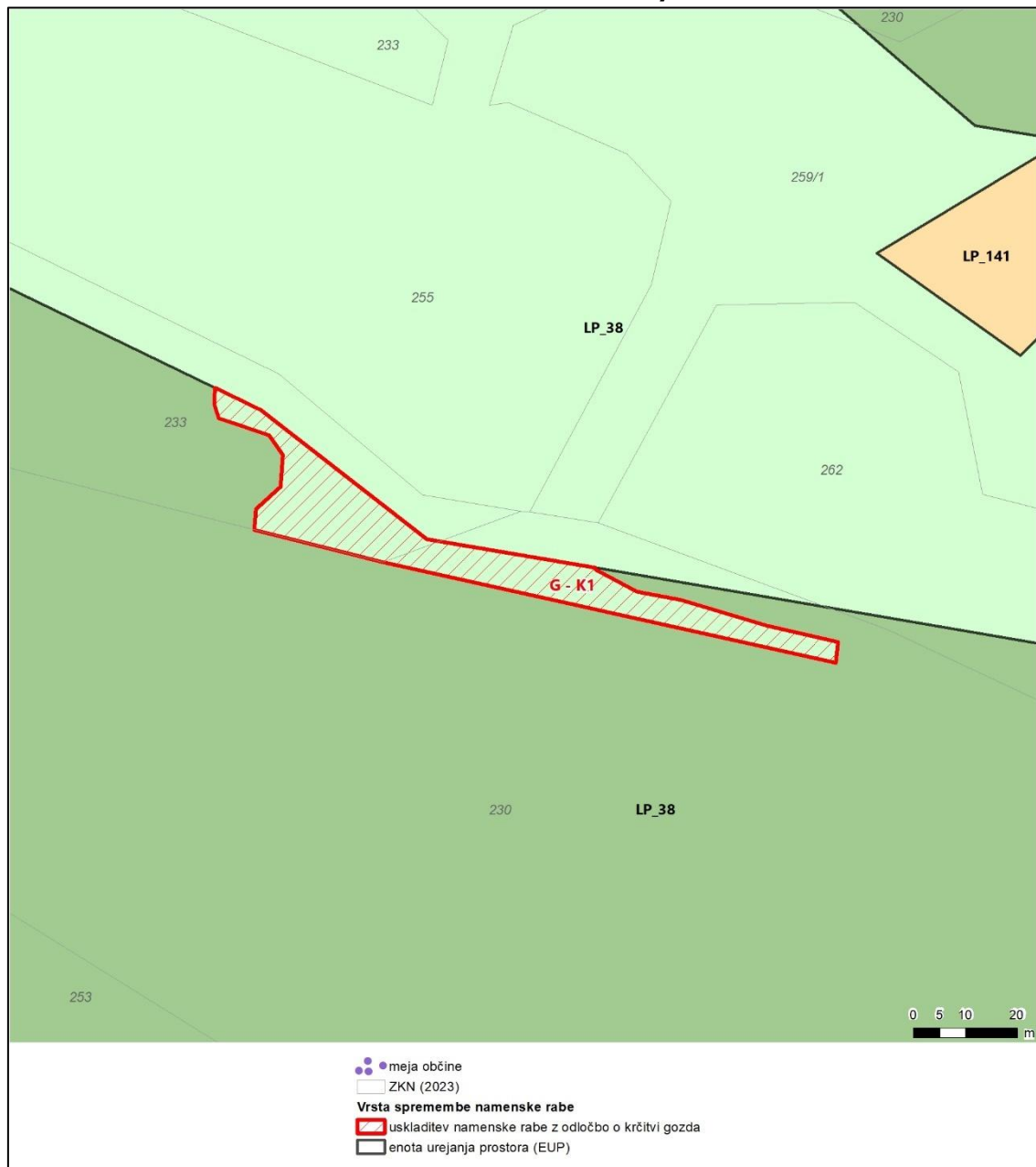


Slika 32 Grafični prikaz predlagane nove namenske rabe prostora s prikazom sprememb na ZKN 23

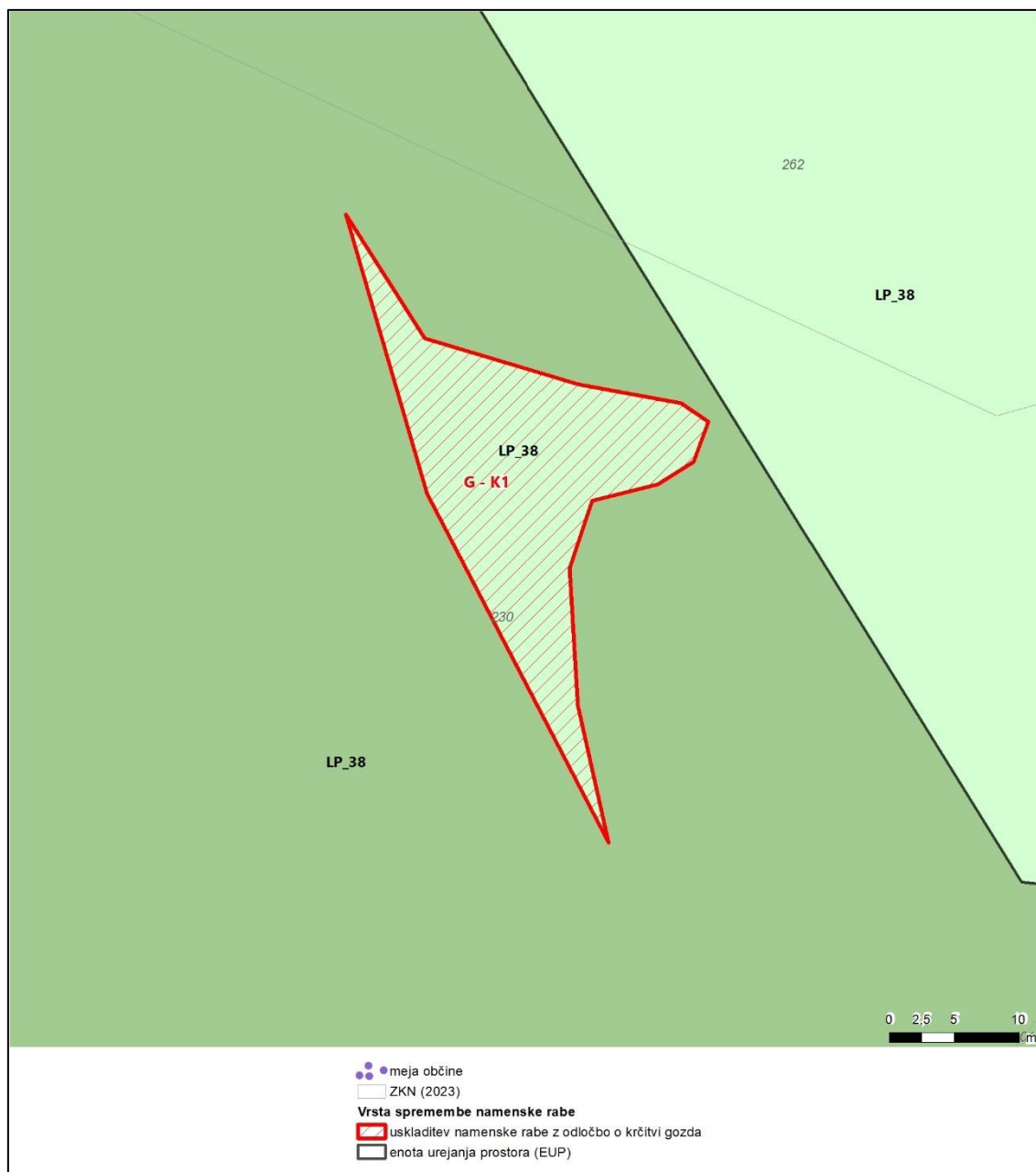


Slika 33 Grafični prikaz predlagane nove namenske rabe prostora s prikazom sprememb na ZKN 23

2.1.27 ODLOČBA ŠTEVILKA: 3408-01-2305-K073/2024

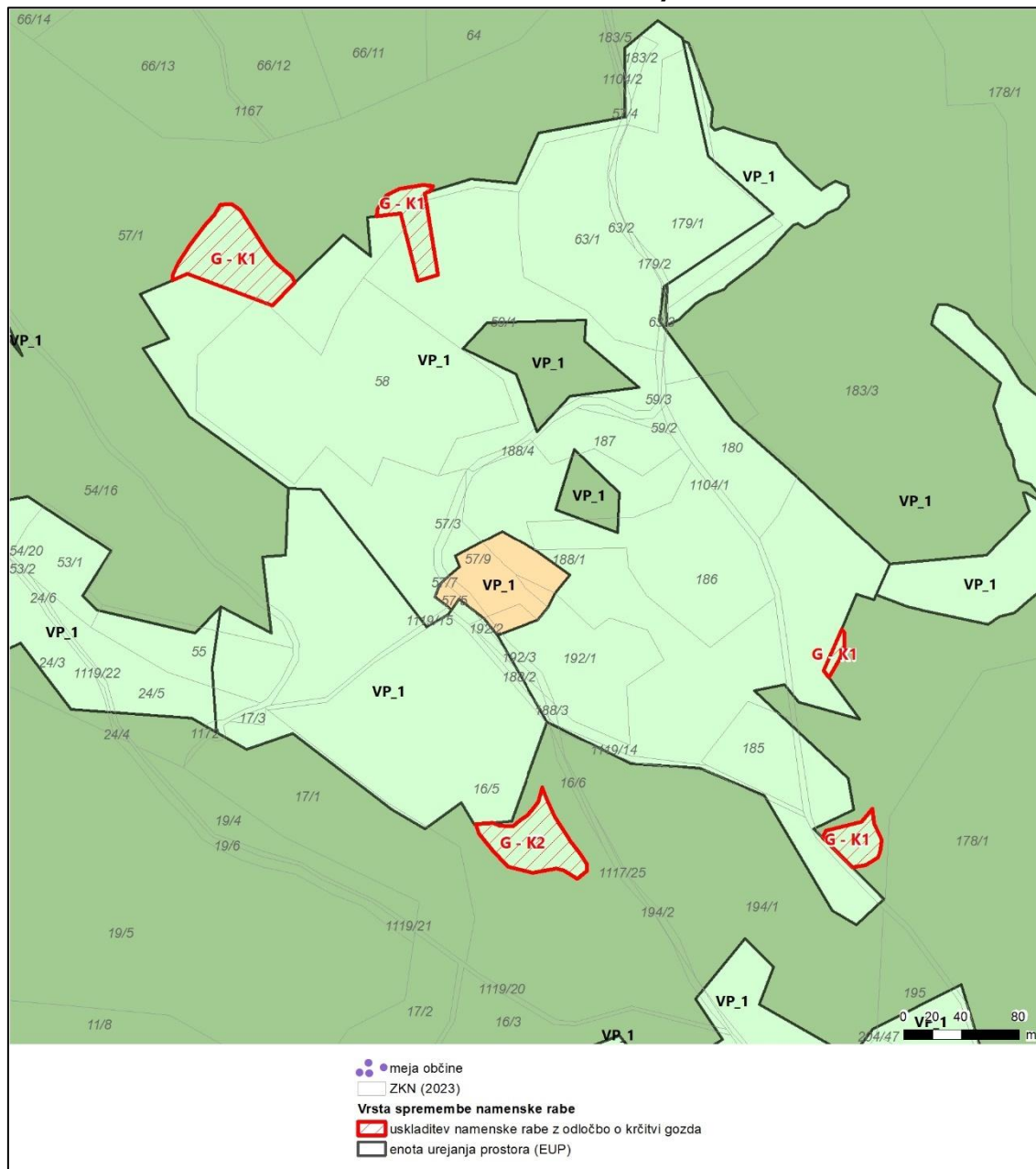


Slika 34 Grafični prikaz predlagane nove namenske rabe prostora s prikazom sprememb na ZKN 23



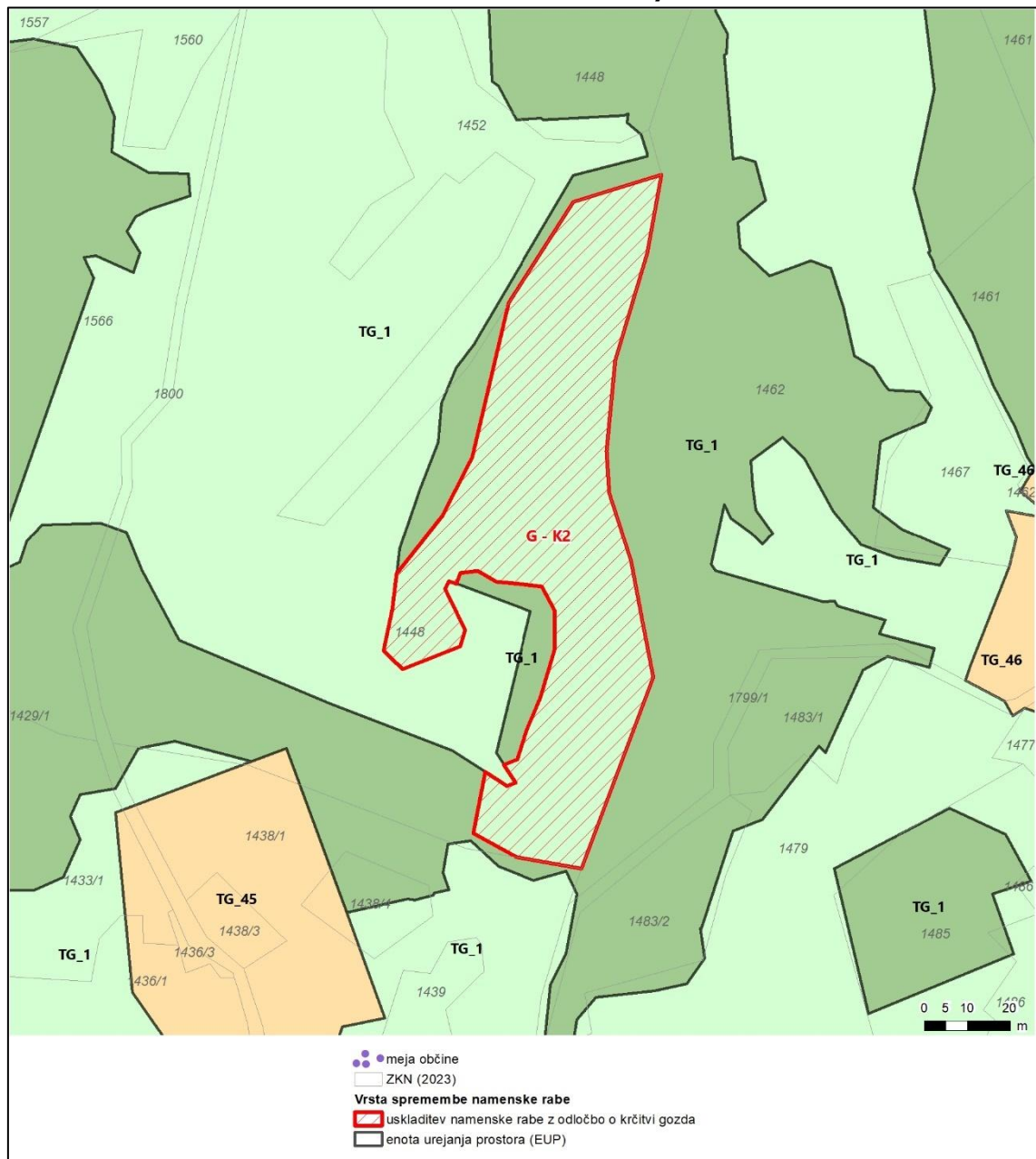
Slika 35 Grafični prikaz predlagane nove namenske rabe prostora s prikazom sprememb na ZKN 23

2.1.28 ODLOČBA ŠTEVILKA: 3408-01-2303-K049/2024



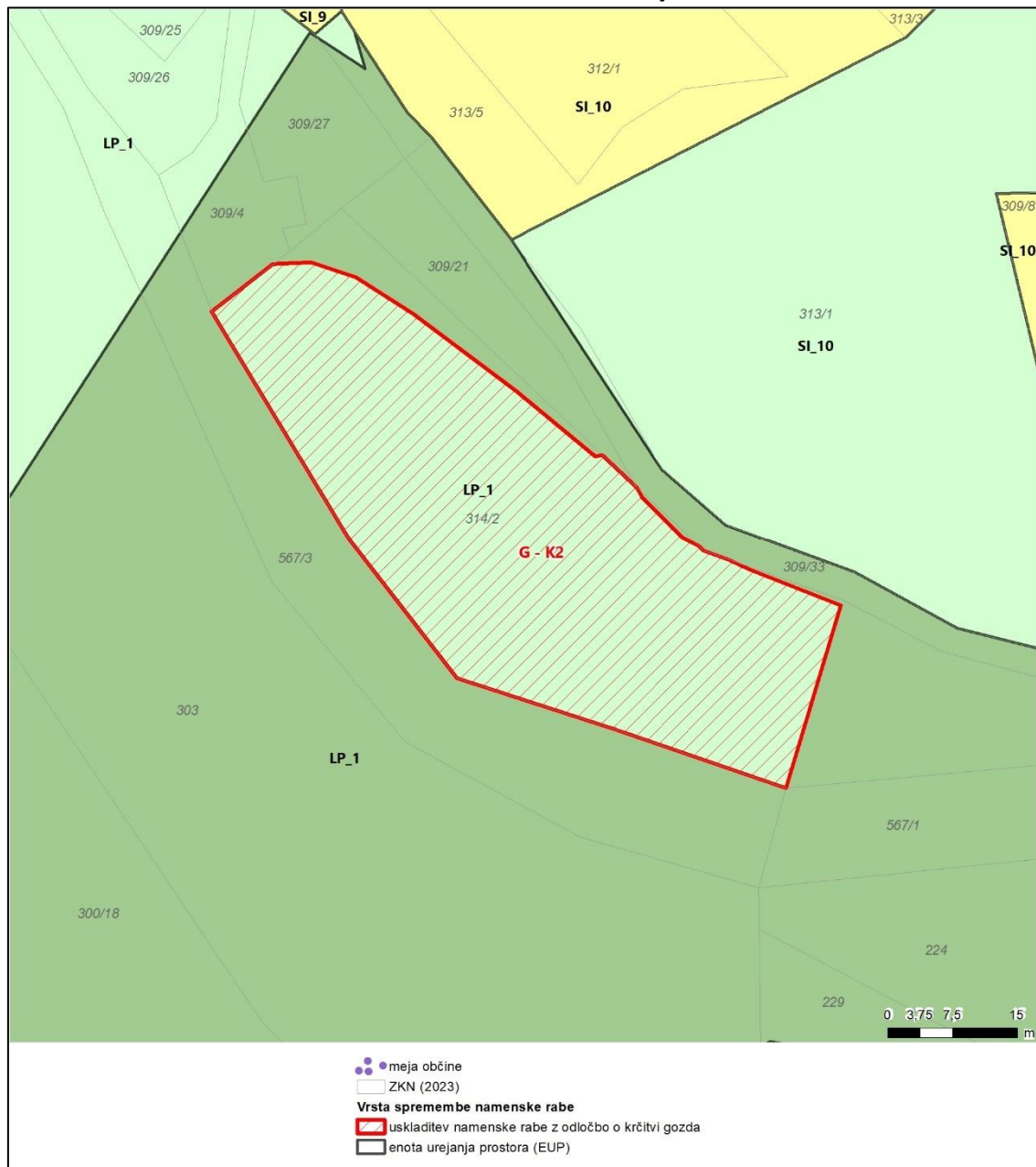
Slika 36 Grafični prikaz predlagane nove namenske rabe prostora s prikazom sprememb na ZKN 23

2.1.29 ODLOČBA ŠTEVILKA: 3408-01-2404-K120/2024



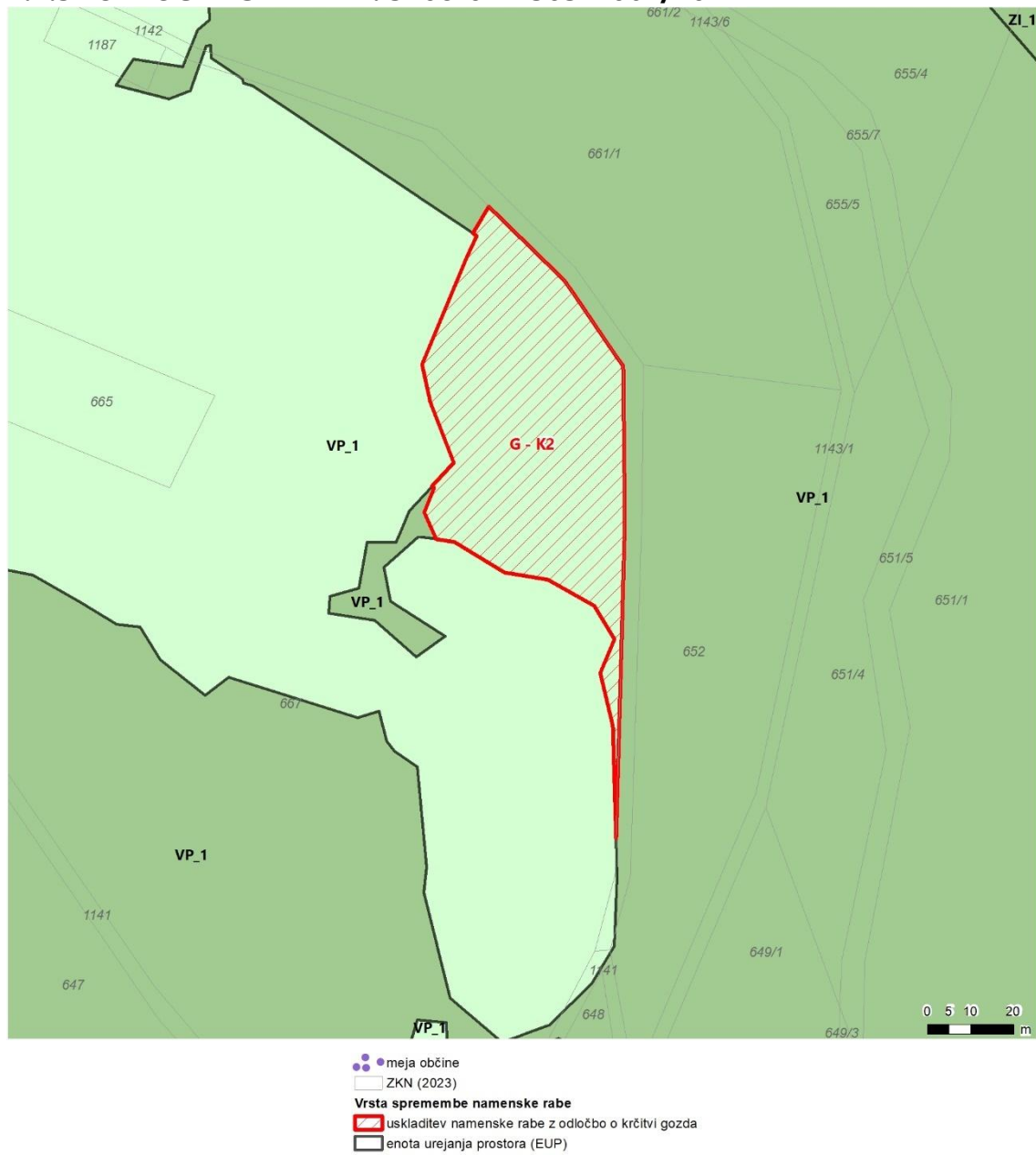
Slika 37 Grafični prikaz predlagane nove namenske rabe prostora s prikazom sprememb na ZKN 23

2.1.30 ODLOČBA ŠTEVILKA: 3408-01-2305-K077/2024



Slika 38 Grafični prikaz predlagane nove namenske rabe prostora s prikazom sprememb na ZKN 23

2.1.31 ODLOČBA ŠTEVILKA: 3408-01-2303-K062/2024



Slika 39 Grafični prikaz predlagane nove namenske rabe prostora s prikazom sprememb na ZKN 23

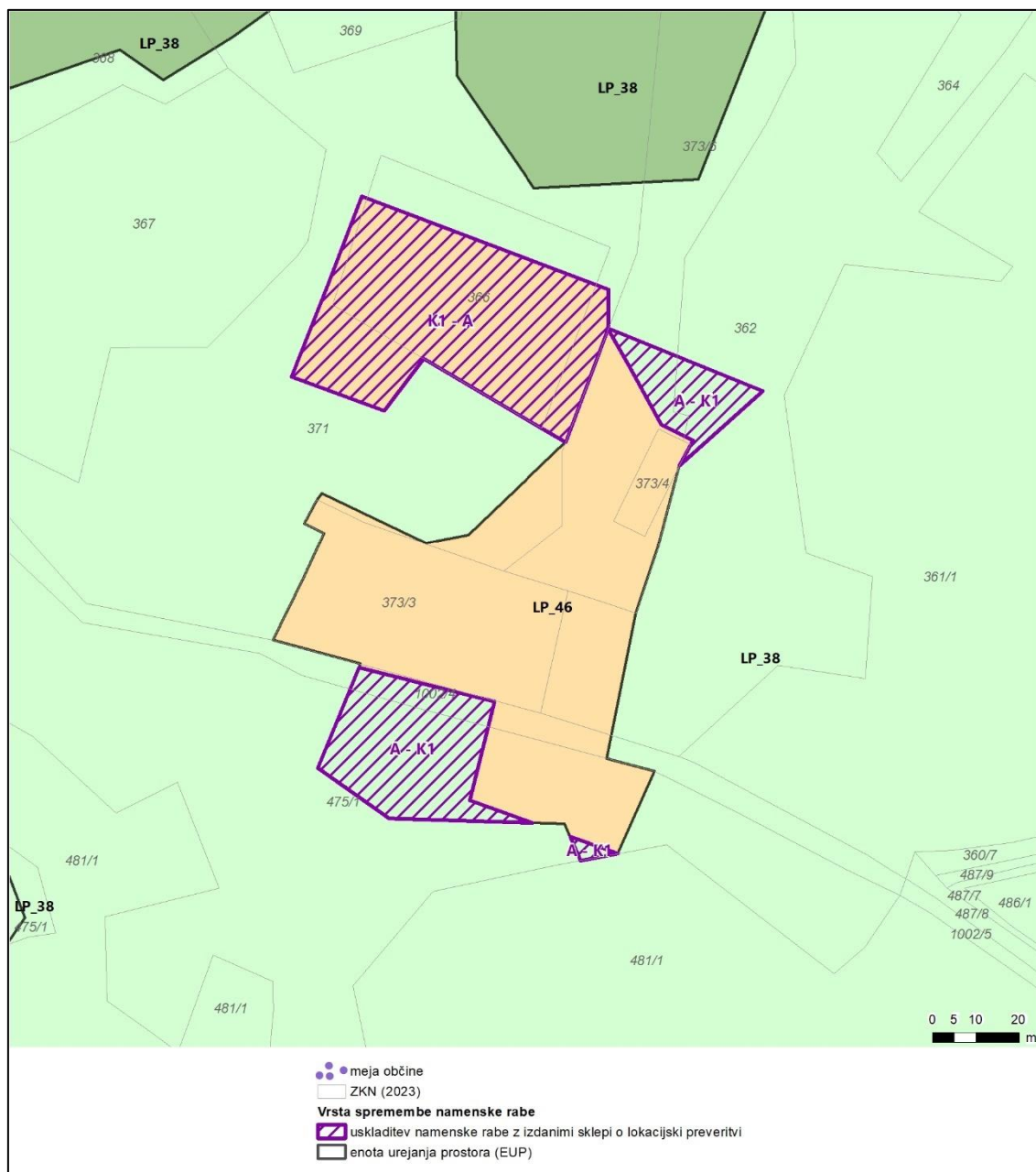
2.2 USKLADITVE Z IZDANIMI SKLEPI O LOKACIJSKI PREVERITVI ZA NAMEN OHRANJANJA POSAMIČNE POSELITVE

2.2.1 SKLEP O POTRDITVI LOKACIJSKE PREVERITVE ZA OBMOČJE POSAMIČNE POSELITVE V EUP LP_46

Parcelne številke 362, 366, 371, 373/6 475/1 in 1002/4 k.o. Dole:

- širitev izvirnega stavbnega zemljišča EUP LP_46 (A) posega v EUP LP_38 (K1) na zemljiščih s parc. št. 366-del in 371-del, k.o. Dole v skupni površini 2.413,51 m²;
- parc. št. 366-del, k.o. Dole v površini 1.718,45 m²,
- parc. št. 371-del, k.o. Dole v površini 694,55 m².
- izvzem stavbnih površin v EUP LP_46 (A), na zemljiščih s parc. št. 362-del, 373/6-del, 475/1-del in 1002/4-del vse k.o. Dole, v skupni površini 1.488,48 m².

Površina stavbnega zemljišča EUP LP_46 (A) veljavnega stanja znaša 6.465,5 m², površina stavbnega zemljišča (A) novega stanja pa 7.390,53 m².



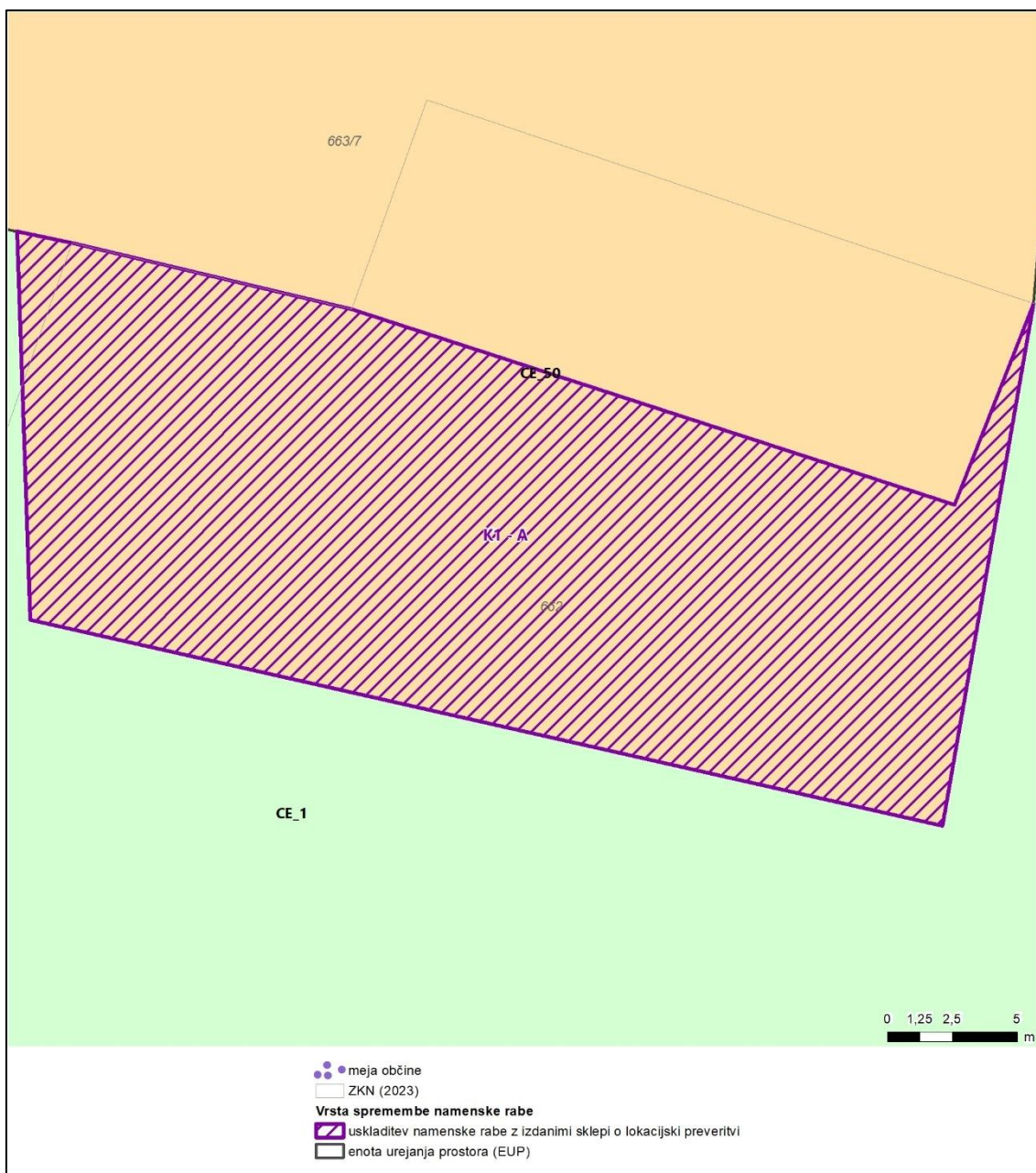
Slika 40 Grafični prikaz predlagane nove namenske rabe prostora s prikazom sprememb na ZKN 2023

2.2.2 SKLEP O POTRĐITVI LOKACIJSKE PREVERITVE ZA OBMOČJE POSAMIČNE POSELITVE V EUP CE_50

Parcelni številki 662 in 663/7, k.o. Čekovnik:

- Širitev izvirnega stavbnega zemljišča EUP CE_50 (A) posega v EUP CE_1 (K1) na zemljiščih s parc. št. 662-del in 663/7-del, k.o. Čekovnik v skupni površini 521,22 m²:
- parc. št. 662-del, k.o. Čekovnik v površini 514,4 m²,
- parc. št. 663/7-del, k.o. Čekovnik v površini 6,8 m².

Površina stavbnega zemljišča EUP CE_50 (A) veljavnega stanja znaša 3.900,8 m², površina stavbnega zemljišča (A) novega stanja pa 4.422,03 m².



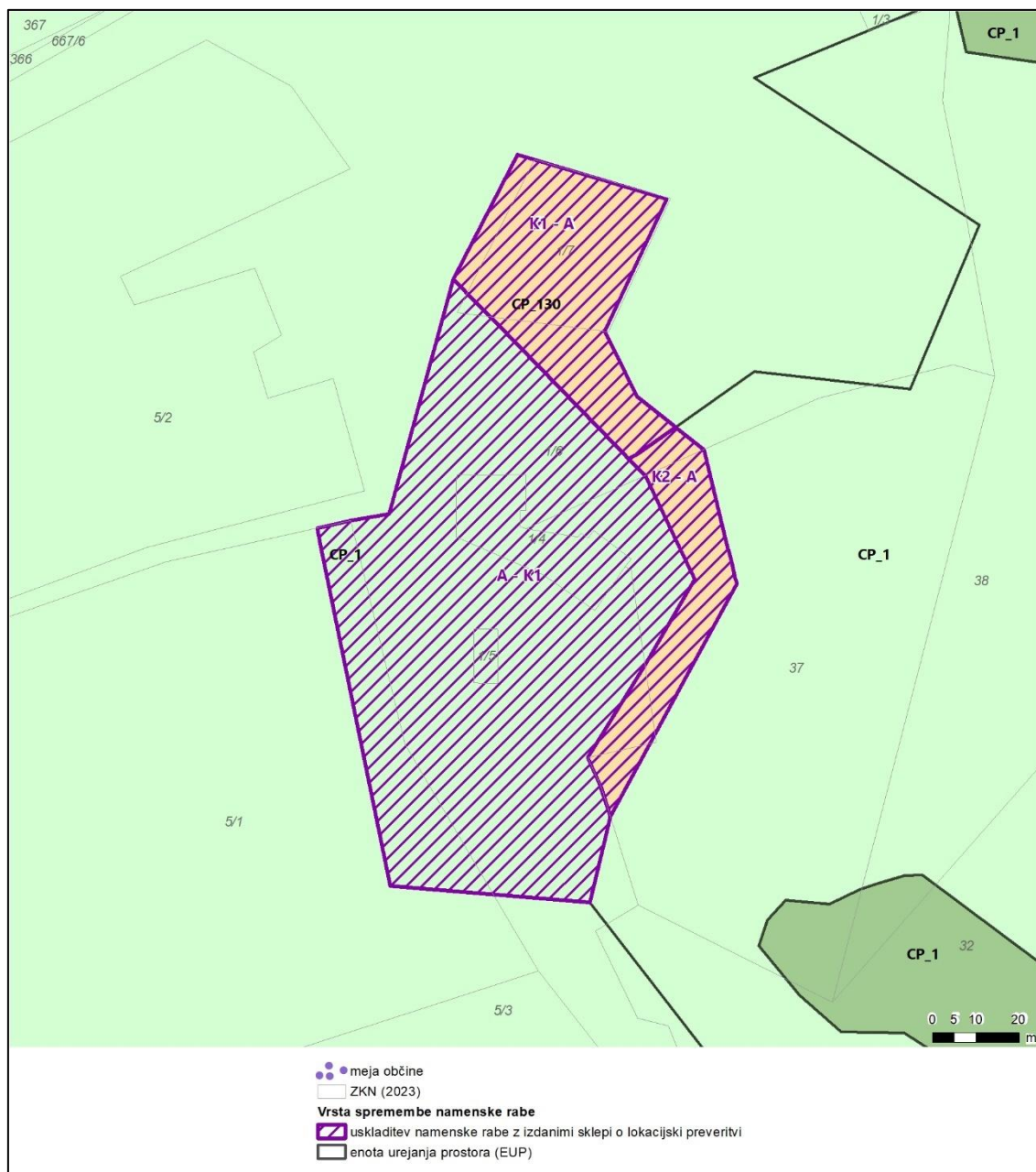
Slika 41 Grafični prikaz predlagane nove namenske rabe prostora s prikazom sprememb na ZKN 2023

2.2.3 SKLEP O POTRĐITVI LOKACIJSKE PREVERITVE ZA OBMOČJE POSAMIČNE POSELITVE V EUP CP_130

Parcelne številke 1/4, 5/1, 37, 1/5, 1/6 in 1/7 k.o. Idrijski Log:

- širitev izvirnega stavbnega zemljišča EUP CP_130 (A) posega v EUP CP_1 (K1) na zemljiščih s parc. št. 1/6-del in 1/7-del, k.o. Idrijski Log v skupni površini 1.822,23 m²:
- parc. št. 1/6-del, k.o. Idrijski Log v površini 643,33 m²,
- parc. št. 1/7-del, k.o. Idrijski Log v površini 1.178,9 m².
- širitev izvirnega stavbnega zemljišča EUP CP_130 (A) posega v EUP CP_1 (K2) na zemljiščih s parc. št. 1/6-del in 1/7-del, k.o. Idrijski Log v skupni površini 975,96 m²:
- parc. št. 1/6-del, k.o. Idrijski Log v površini 89,31 m²,
- parc. št. 37-del, k.o. Idrijski Log v površini 886,65 m².
- izvzem stavbnih površin v EUP CP_130 (A), na zemljiščih s parc. št. 1/4, 5/1-del, 37-del, 1/5, 1/6-del in 1/7-del vse k.o. Idrijski Log, v skupni površini 7.523,68 m²;

Površina stavbnega zemljišča EUP CP_130 (A) veljavnega stanja znaša 7.524,19 m², površina stavbnega zemljišča (A) novega stanja pa 2.798,7 m².



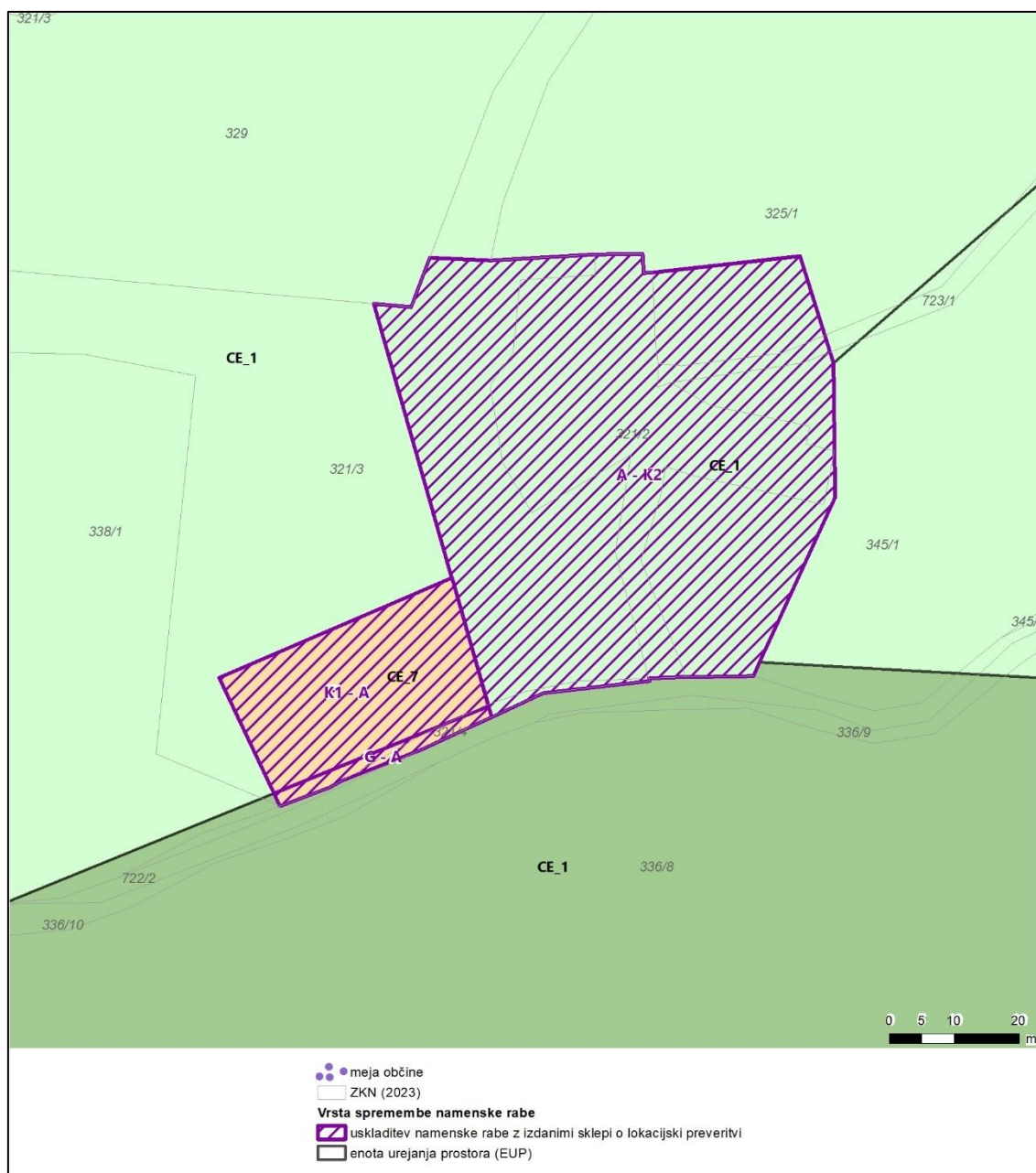
Slika 42 Grafični prikaz predlagane nove namenske rabe prostora s prikazom sprememb na ZKN 2023

2.2.4 SKLEP O POTRĐITVI LOKACIJSKE PREVERITVE ZA OBMOČJE POSAMIČNE POSELITVE V EUP CE_7

Parcelne številke 321/3, 723/1, 325/1, 321/4, 345/1 in 321/2 k.o. Srednja Kanomlja:

- širitev izvirnega stavbnega zemljišča EUP CE_7 (A) posega v EUP CE_1 (K1) na zemljiščih s parc. št. 321/3-del, k.o. Srednja Kanomlja v skupni površini 751,88 m²;
- širitev izvirnega stavbnega zemljišča EUP CE_7 (A) posega v EUP CE_1 (G) na zemljiščih s parc. št. 321/4-del in 321/3-del, k.o. Srednja Kanomlja v skupni površini 78,1 m²;
- parc. št. 321/4-del, k.o. Srednja Kanomlja v površini 48,3 m²,
- parc. št. 321/3-del, k.o. Srednja Kanomlja v površini 29,8 m².
- izvzem stavbnih površin v EUP CE_7 (A), na zemljiščih s parc. št. 723/1-del, 325/1, 321/4-del, 345/1-del, 321/3 in 321/2 vse k.o. Srednja Kanomlja, v skupni površini 3.905,14 m²;

Površina stavbnega zemljišča EUP CE_7 (A) veljavnega stanja znaša 3.905,19 m², površina stavbnega zemljišča (A) novega stanja pa 830,02 m².



Slika 43 Grafični prikaz predlagane nove namenske rabe prostora s prikazom sprememb na ZKN 2023

3 OBSEGA IN VSEBINA SPREMEMB IN DOPOLNITEV OPN

Spremembe in dopolnitve SD OPN 9 se nanašajo na grafični del izvedbenega dela OPN in obsegajo spremembe namenske rabe prostora in posledično spremembo mej enot urejanja prostora. Spreminjajo se naslednje karte grafičnega dela OPN:

- pregledna karta občine Idrija z razdelitvijo na liste (M 1:55.000),
- pregledna karta občine s prikazom osnovne namenske rabe in ključnih omrežij gospodarske javne infrastrukture (M 1:55.000),
- prikaz območij enot urejanja prostora, osnovne oz. podrobnejše namenske rabe prostora in prostorskih izvedbenih pogojev (M 1:5000) – listi 07 - C0637, 10 - C0642, 12 - C0644, 13 - C0645, 14 - C0646, 15 - C0647, 16 - C0648, 19 - C0503, 21 - C0505, 22 - C0506, 23 - C0507, 28 - C0512, 30 - C0514, 31 - C0515, 32 - C0516, 34 - C0518, 35 - C0519, 36 - C0520, 37 - D0511, 42 - C0526, 43 - C0527, 45 - C0529, 50 - C0535, 51 - C0536, 52 - C0537, 53 - C0538, 54 - C0539, 58 - C0547 in 59 - C0548.
- prikaz območij enot urejanja prostora in gospodarske javne infrastrukture (M1:5000) - listi 07 - C0637, 10 - C0642, 12 - C0644, 13 - C0645, 14 - C0646, 15 - C0647, 16 - C0648, 19 - C0503, 21 - C0505, 22 - C0506, 23 - C0507, 28 - C0512, 30 - C0514, 31 - C0515, 32 - C0516, 34 - C0518, 35 - C0519, 36 - C0520, 37 - D0511, 42 - C0526, 43 - C0527, 45 - C0529, 50 - C0535, 51 - C0536, 52 - C0537, 53 - C0538, 54 - C0539, 58 - C0547 in 59 - C0548.

Preglednica 3 Preglednica sprememb in dopolnitev grafičnega dela SD OPN 9 - kratek postopek

| Zaporedna številka spremembe | Obrazložitev | Sprememba namenske rabe prostora | Sprememba enote urejanja prostora | Površina (m ²) |
|------------------------------|--|----------------------------------|-----------------------------------|----------------------------|
| 1 | uskladitev namenske rabe z odločbo o krčitvi gozda | G - K2 | TG_2 - TG_2 | 83,72 |
| 2 | uskladitev namenske rabe z odločbo o krčitvi gozda | G - K2 | TG_2 - TG_2 | 409,93 |
| 3 | uskladitev namenske rabe z odločbo o krčitvi gozda | G - K2 | TG_2 - TG_2 | 971,18 |
| 4 | uskladitev namenske rabe z odločbo o krčitvi gozda | G - K1 | TG_2 - TG_2 | 3601,89 |
| 5 | uskladitev namenske rabe z odločbo o krčitvi gozda | G - K1 | CP_1 - CP_1 | 217,87 |
| 6 | uskladitev namenske rabe z odločbo o krčitvi gozda | G - K2 | VP_1 - VP_1 | 1113,80 |
| 7 | uskladitev namenske rabe z odločbo o krčitvi gozda | G - K2 | VP_1 - VP_1 | 1874,98 |
| 8 | uskladitev namenske rabe z odločbo o krčitvi gozda | G - K2 | VP_1 - VP_1 | 3823,02 |
| 9 | uskladitev namenske rabe z odločbo o krčitvi gozda | G - K2 | CP_1 - CP_1 | 675,32 |
| 10 | uskladitev namenske rabe z odločbo o krčitvi gozda | G - K2 | CP_1 - CP_1 | 3947,05 |
| 11 | uskladitev namenske rabe z odločbo o krčitvi gozda | G - K2 | CP_1 - CP_1 | 2600,46 |
| 12 | uskladitev namenske rabe z odločbo o krčitvi gozda | G - K1 | GP_1 - GP_1 | 12,92 |
| 13 | uskladitev namenske rabe z odločbo o krčitvi gozda | G - K2 | TG_1 - TG_1 | 4814,91 |
| 14 | uskladitev namenske rabe z odločbo o krčitvi gozda | G - K2 | GP_8 - GP_8 | 327,28 |
| 15 | uskladitev namenske rabe z odločbo o krčitvi gozda | G - K2 | GP_8 - GP_8 | 557,25 |
| 16 | uskladitev namenske rabe z odločbo o krčitvi gozda | G - K2 | GP_8 - GP_8 | 4233,51 |
| 17 | uskladitev namenske rabe z odločbo o krčitvi gozda | G - K1 | CP_1 - CP_1 | 2256,43 |
| 18 | uskladitev namenske rabe z odločbo o krčitvi gozda | G - K2 | LP_1 - LP_1 | 4616,54 |
| 19 | uskladitev namenske rabe z odločbo o krčitvi gozda | G - K2 | IK_1 - IK_1 | 3405,03 |
| 20 | uskladitev namenske rabe z odločbo o krčitvi gozda | G - K1 | GP_1 - GP_1 | 1121,43 |

| | | | | |
|----|--|--------|---------------|---------|
| 21 | uskladitev namenske rabe z odločbo o krčitvi gozda | G - K2 | GP_1 - GP_1 | 65,72 |
| 22 | uskladitev namenske rabe z odločbo o krčitvi gozda | G - K2 | GP_1 - GP_1 | 4,14 |
| 23 | uskladitev namenske rabe z odločbo o krčitvi gozda | G - K2 | GP_1 - GP_1 | 969,90 |
| 24 | uskladitev namenske rabe z odločbo o krčitvi gozda | G - K1 | ZI_1 - ZI_1 | 3546,28 |
| 25 | uskladitev namenske rabe z odločbo o krčitvi gozda | G - K2 | LP_38 - LP_38 | 4388,86 |
| 26 | uskladitev namenske rabe z odločbo o krčitvi gozda | G - K2 | LP_38 - LP_38 | 1230,84 |
| 27 | uskladitev namenske rabe z odločbo o krčitvi gozda | G - K2 | LP_38 - LP_38 | 1595,09 |
| 28 | uskladitev namenske rabe z odločbo o krčitvi gozda | G - K1 | LP_38 - LP_38 | 323,64 |
| 29 | uskladitev namenske rabe z odločbo o krčitvi gozda | G - K2 | VP_1 - VP_1 | 3196,39 |
| 30 | uskladitev namenske rabe z odločbo o krčitvi gozda | G - K1 | LP_38 - LP_38 | 959,68 |
| 31 | uskladitev namenske rabe z odločbo o krčitvi gozda | G - K2 | CE_1 - CE_1 | 4737,25 |
| 32 | uskladitev namenske rabe z odločbo o krčitvi gozda | G - K2 | KA_11 - KA_11 | 4931,25 |
| 33 | uskladitev namenske rabe z odločbo o krčitvi gozda | G - K2 | VP_1 - VP_1 | 2216,13 |
| 34 | uskladitev namenske rabe z odločbo o krčitvi gozda | G - K1 | VP_1 - VP_1 | 1331,17 |
| 35 | uskladitev namenske rabe z odločbo o krčitvi gozda | G - K1 | VP_1 - VP_1 | 3020,75 |
| 36 | uskladitev namenske rabe z odločbo o krčitvi gozda | G - K1 | VP_1 - VP_1 | 188,87 |
| 37 | uskladitev namenske rabe z odločbo o krčitvi gozda | G - K1 | VP_1 - VP_1 | 925,43 |
| 38 | uskladitev namenske rabe z odločbo o krčitvi gozda | G - K2 | KA_1 - KA_1 | 4635,31 |
| 39 | uskladitev namenske rabe z odločbo o krčitvi gozda | G - K2 | LP_1 - LP_1 | 4178,03 |
| 40 | uskladitev namenske rabe z odločbo o krčitvi gozda | G - K2 | LP_1 - LP_1 | 331,32 |
| 41 | uskladitev namenske rabe z odločbo o krčitvi gozda | G - K2 | LP_1 - LP_1 | 363,45 |
| 42 | uskladitev namenske rabe z odločbo o krčitvi gozda | G - K2 | LP_1 - LP_1 | 776,51 |
| 43 | uskladitev namenske rabe z odločbo o krčitvi gozda | G - K2 | LP_1 - LP_1 | 171,88 |

| | | | | |
|----|---|--------|----------------|---------|
| 44 | uskladitev namenske rabe z odločbo o krčitvi gozda | G - K2 | LP_1 - LP_1 | 41,40 |
| 45 | uskladitev namenske rabe z odločbo o krčitvi gozda | G - K2 | LP_1 - LP_1 | 1449,64 |
| 46 | uskladitev namenske rabe z odločbo o krčitvi gozda | G - K2 | IK_1 - IK_1 | 4924,45 |
| 47 | uskladitev namenske rabe z odločbo o krčitvi gozda | G - K2 | LP_1 - LP_1 | 13,64 |
| 48 | uskladitev namenske rabe z odločbo o krčitvi gozda | G - K2 | LP_1 - LP_1 | 67,28 |
| 49 | uskladitev namenske rabe z odločbo o krčitvi gozda | G - K2 | LP_1 - LP_1 | 2956,00 |
| 50 | uskladitev namenske rabe z odločbo o krčitvi gozda | G - K2 | LP_1 - LP_1 | 3497,19 |
| 51 | uskladitev namenske rabe z odločbo o krčitvi gozda | G - K2 | IK_1 - IK_1 | 872,62 |
| 52 | uskladitev namenske rabe z odločbo o krčitvi gozda | G - K2 | IK_1 - IK_1 | 13,78 |
| 53 | uskladitev namenske rabe z odločbo o krčitvi gozda | G - K2 | VP_1 - VP_1 | 3328,68 |
| 54 | uskladitev namenske rabe z odločbo o krčitvi gozda | G - K2 | KA_11 - KA_11 | 4093,38 |
| 55 | uskladitev namenske rabe z odločbo o krčitvi gozda | G - K2 | CP_1 - CP_1 | 1556,17 |
| 56 | uskladitev namenske rabe z odločbo o krčitvi gozda | G - K2 | CP_1 - CP_1 | 177,18 |
| 57 | uskladitev namenske rabe z odločbo o krčitvi gozda | G - K2 | KA_12 - KA_137 | 158,65 |
| 58 | uskladitev namenske rabe z odločbo o krčitvi gozda | G - K2 | LP_1 - LP_1 | 1927,44 |
| 59 | uskladitev namenske rabe z odločbo o krčitvi gozda | G - K1 | LP_38 - LP_38 | 357,17 |
| 60 | uskladitev namenske rabe z odločbo o krčitvi gozda | G - K2 | GP_8 - GP_8 | 1195,13 |
| 61 | uskladitev namenske rabe z izdanimi sklepi o lokacijski preveritvi | A - K1 | CP_130 - CP_1 | 7523,68 |
| 62 | uskladitev namenske rabe z izdanimi sklepi o lokacijski preveritvi | K1 - A | LP_38 - LP_46 | 2413,51 |
| 63 | uskladitev namenske rabe z izdanimi sklepi o lokacijski preveritvi | A - K1 | LP_46 - LP_38 | 410,79 |

| | | | | |
|----|--|--------|---------------|---------|
| 64 | uskladitev namenske rabe z izdanimi sklepi o lokacijski preveritvi | A - K1 | LP_46 - LP_38 | 1051,23 |
| 65 | uskladitev namenske rabe z izdanimi sklepi o lokacijski preveritvi | A - K1 | LP_46 - LP_38 | 26,46 |
| 66 | uskladitev namenske rabe z izdanimi sklepi o lokacijski preveritvi | A - K2 | CE_7 - CE_1 | 3905,14 |
| 67 | uskladitev namenske rabe z izdanimi sklepi o lokacijski preveritvi | K1 - A | CE_1 - CE_50 | 521,22 |
| 68 | uskladitev namenske rabe z izdanimi sklepi o lokacijski preveritvi | K2 - A | CP_1 - CP_130 | 975,96 |
| 69 | uskladitev namenske rabe z izdanimi sklepi o lokacijski preveritvi | K1 - A | CP_1 - CP_130 | 1822,23 |
| 70 | uskladitev namenske rabe z izdanimi sklepi o lokacijski preveritvi | G - A | CE_1 - CE_7 | 78,10 |
| 71 | uskladitev namenske rabe z izdanimi sklepi o lokacijski preveritvi | K1 - A | CE_1 - CE_7 | 751,88 |