

**OBČINA IDRİJA
ŽUPAN**

Številka: 478-0005/2022-2

Datum: 7.2.2022

OBČINSKI SVET OBČINE IDRİJA

**ZADEVA: SPREMEMBE IN DOPOLNITVE NAČRTA RAVNANJA Z NEPREMIČNIM PREMOŽENJEM
OBČINE IDRİJA ZA LETO 2022**

Predlagatelj: Tomaž Vencelj, župan Občine Idrija

Gradivo pripravila: Simona Ogrič, svetovalka za pravne zadeve

Pristojno delovno telo: Odbor za urejanje prostora in varstvo okolja

PREDLAGANI SKLEPI

Pristojnemu odboru se predlaga, da sprejme naslednji sklep:

»Občinskemu svetu Občine Idrija se predlaga, da sprejme Dopolnitve Načrta ravnanja z nepremičnim premoženjem Občine Idrija za leto 2022 v predlaganem besedilu.«.

Občinskemu Svetu Občine Idrija se predlaga, da sprejme sklep v naslednji vsebini:

»Občinski svet Občine Idrija sprejme Dopolnitve Načrta ravnanja z nepremičnim premoženjem Občine Idrija za leto 2022 v predlaganem besedilu.«.

15. točka 26. seje Občinskega sveta Občine Idrije

I. PRAVNA PODLAGA:

- 27. člen Zakona o stvarnem premoženju države in samoupravnih lokalnih skupnosti (Uradni list RS, št. 11/18 in 79/18; v nadaljevanju ZSPDSLS-1),
- 23. člen Statuta Občine Idrija (Uradni list RS, št. 75/10, 107/13, 13/19 in 202/2020)
- 2. in 3. člen Uredbe o stvarnem premoženju države in samoupravnih lokalnih skupnosti (Uradni list RS, št. 31/18)

II. OBRAZLOŽITEV

Zakon o stvarnem premoženju države in samoupravnih lokalnih skupnosti v 24. členu določa, da svet samoupravne lokalne skupnosti na predlog organa, odgovornega za izvrševanje proračuna samoupravne lokalne skupnosti (župan), v rokih, določenih za sprejetje proračuna samoupravne lokalne skupnosti za tekoče oziroma prihodnje proračunsko leto sprejme tudi Načrt ravnanja z nepremičnim premoženjem, ki vsebuje načrt pridobivanja in načrt razpolaganja z nepremičnim premoženjem. V 27. členu ZSPDSLS-1 določa še, da lahko Svet samoupravne lokalne skupnosti zaradi spremenjenih prostorskih potreb in spremenjenih drugih potreb upravljavcev stvarnega premoženja, ki jih ni bilo mogoče določiti ob pripravi načrta ravnanja s stvarnim premoženjem iz drugega odstavka 24. člena zakona, in zaradi nepredvidenih okoliščin na trgu, ki narekujejo hiter odziv, dopolni letni načrt ravnanja s stvarnim premoženjem.

Skladno s 27. členom ZSPDSLS-1 se predlaga dopolnitev Načrta ravnanja z nepremičnim premoženjem Občine Idrija za leto 2022:

1. DOPOLNITVE NAČRTA PRIDOBIVANJA NEPREMIČNEGA PREMOŽENJA OBČINE IDRİJA ZA LETO 2022

Zaporedna številka	Parcelna številka Katastrska občina Samoupravna lokalna skupnost	Okvirna površina (m ²)	Vrsta nepremičnine	Predvidena sredstva/ ocenjena vrednost (EUR)	Nadomestilo v naravi
014	2449/5 k.o. Idrija mesto (2357) Občina Idrija	17	Zemljišče LK 130661 Partizanska ulica	500,00	
015	Parc. št. 306/10, 306/13 in 310/8, vse k.o. Vojsko (2355) Občina Idrija	1.553	Zemljišče JP630112 Odcep Reven - odcep Hum	4.400,00	Parc. št. 1122/4 k.o. Vojsko (2355), v površini 659 m ² oz. vrednost 800,00 EUR.
016	Parc. št. 231/3, 231/4, 231/8, 233/9, 192/13, 459/7, 200/2, 223/5, 224/5, 225/2, 459/5, 214/3, 221/3, 199/9, 199/11, 204/2, 204/3, 240/2, 241/2, 242/2, 59/4, 694/2, 694/4, 660/5, 689/2, 713/2, 714/2, 385/5, 460/15, 386/15, 219/2, 284/3, vse k.o. Vrsnik I (2360) Občina Idrija	10.000	Zemljišče LC130191 Govejk-Brekovce LC130192 Gorenji Vrsnik LC130193 Spodnji Vrsnik	34.000,00	Del parc. št. 1126/24, 1126/25, 1126/26, 1121/2, 1122, 1125/2, 1126/4, 1126/5, 1126/18, 1126/19, 1126/20, 1126/21, 1133/5, 1133/6, 1138, 1140/4, vse k.o. Vrsnik I (2360), parc. št. 888/2 in 888/5, obe k.o. Ledine (2359), v približni površini 5000 m ² oz. vrednosti 10.000,00 EUR.. Z doplačilom Občine Idrija v višini razlike v vrednosti zemljišč.
017	Parc. št. 480/15, 480/24, 480/25, 480/26, 480/27, 480/29, 480/30, 484/6, 688/5, 688/6 in 480/28, vse k.o. Jelični Vrh (2362) Občina Idrija	1.793	Zemljišče Vodohram Jelični Vrh z dostopno cesto, JP632031 (Jelični Vrh-Bratine),	6.200,00	Parc. št. 865 in 866/3, obe k.o. Jelični Vrh (2362), in parc. št. 1527/2 k.o. Godovič (2364), v skupni površini 1.140 m ² oz. vrednosti 6.100,00 EUR.

			LC130151 (Vrh Zale - Rebro)		
O18	Parc. št. 943/6, 943/7, 943/10, 979/5, 982/5, 987/2, 988/6, 988/7, 990/2, 991/4, 994/5, 995/2, 965/3, 966/6, 966/7, 941/9, 969/7, 969/5, 975/3, 978/2, vse k.o. Dole (2361) Občina Idrija	11.791	Zemljišče LC130161 Mravljische Zavratec	33.000,00	Parc. št. 998/3, 998/5, 998/7, 998/9, 998/12, 998/13, 1002/7, vse k.o. Dole (2361), v površini 5232 m ² oz. vrednosti 10.500,00 EUR.
O19	Parc. št. 1016/53 k.o. Zadlog (2366) Občina Idrija	889	Zemljišče JP630321 Na sredi- Hudi kot	3.100,00	Parc. št. 1805/8 k.o. Zadlog (2366), v površini 841 m ² oz. vrednosti 2.900,00 EUR.
O20	Del parc. št. 72/42 in 72/78, obe k.o. Godovič (2364) Po elaboratu etažne lastnine ID znak: del stavbe 2364-273-3	Neto tlorisna površina 283,50 Uporabna površina 283,50	Nadstropje Gasilskega doma Godovič z dejansko rabo Del stavbe za kulturo in razvedrilo	77.000,00	
SKUPAJ:				ODHODEK 221.400,00 379.600,00	PRIHODEK 30.300,00 EUR


1. SPREMEMBE IN DOPOLNITVE NAČRTA RAZPOLAGANJA Z NEPREMIČNIM PREMOŽENJEM OBČINE IDRİJA ZA LETO 2022

Zaporedna številka	Parcelna številka Katastrska občina Samoupravna lokalna skupnost	Okvirna površina (m ²)	Vrsta nepremičnine	Predvidena sredstva/ocenjena vrednost (EUR)
P6	Parc. št. 3/7, 3/9 in 3/13 3/15, 3/23, 3/29, vse k.o. Vojsko (2355) Občina Idrija	2.547 3.590	Zemljišče	45.000,00 55.000,00
P16	ID znak: del stavbe 2357-2079-1 Gregorčičeva ulica 8, Idrija Občina Idrija	112,1	Prehrambni gostinski obrat Lokal Arena bar	126.500,00
SKUPAJ:				937.716,00 1.074.2016,00

O14, del LK 130661, Partizanska ulica:



O15, del JP630112 Odcep Reven - odcep Hum :



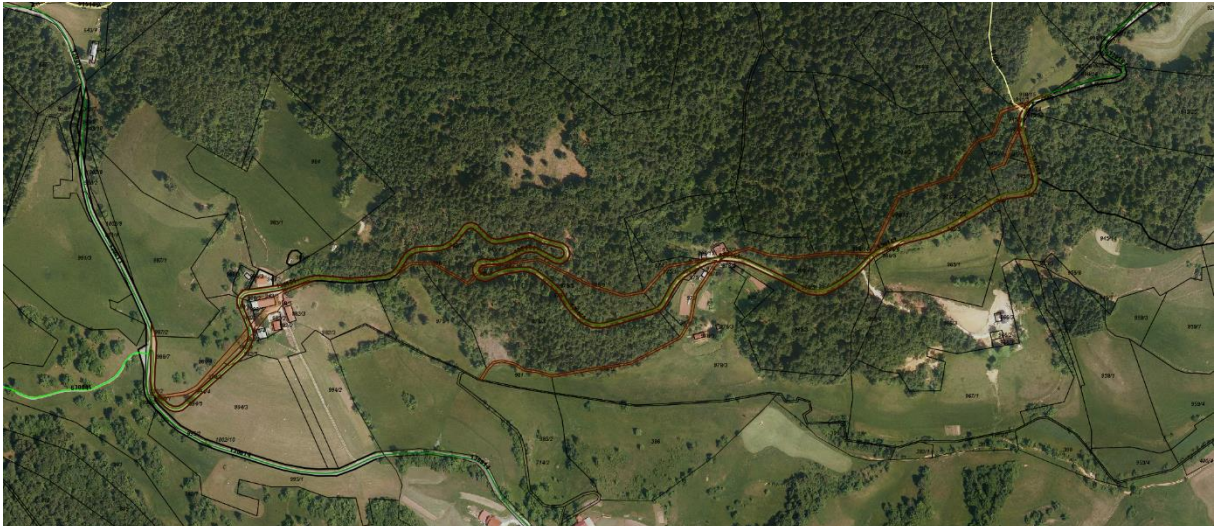
O16, del LC130191 Govejk-Brekovce, LC130192 Gorenji Vrsnik, LC130193 Spodnji Vrsnik:



O17, Zemljišče Vodohram Jelični Vrh z dostopno cesto, JP632031 (Jelični Vrh-Bratine), LC130151 (Vrh Zale -Rebro) :



O18, LC130161 Mravljišče Zavratac:



O19, JP630321 Na sredi-Hudi kot:



O20, Nadstropje Gasilskega doma Godovič z dejansko rabo Del stavbe za kulturo in razvedrilo:



Odkup zemljišča O14 je dodan na novo. Gre za odkup dela obstoječega cestnega zemljišča nasproti Klavnice v Idriji.

Odkupi zemljišč od O15-O19 so delno preneseni iz leta 2021 z nekaj dodanimi parcelami. Pravni posli se niso realizirali v letu 2021 zaradi izvedb dodatnih geodetskih odmer ali ker se s strankami nismo mogli dogovoriti glede vseh bistvenih sestavin pravnega posla.

Odkup zgornjega nadstropja Gasilskega doma Godovič se odkupuje z namenom zagotovitve prostorov za delovanje Krajevne skupnosti Godovič ter za izvajanje aktivnosti društev v krajevni skupnosti.

P6, Zaradi parcelacij se popravi parcelne številke in doda eno parcelo:

STARO STANJE



NOVO STANJE:



P16, Prodaja lokala se ni realizirala v letu 2021, zato se prenaša v leto 2022:



PREDLOG SKLEPA:

Na podlagi 27. člena Zakona o stvarnem premoženju države in samoupravnih lokalnih skupnosti (Uradni list RS, št. 11/18 in 79/18), Uredbe o stvarnem premoženju države in samoupravnih lokalnih skupnosti (Uradni list RS, št. 31/2018) in Statuta Občine Idrija (Uradni list RS, št. 75/10-UPB, 107/13, 13/19 in 202/2020) je Občinski svet Občine Idrija na svoji ____ . seji dne _____ sprejel

SPREMEMBE IN DOPOLNITVE NAČRTA RAVNANJA Z NEPREMIČNIM PREMOŽENJEM OBČINE IDRİJA ZA LETO 2022

v naslednji vsebini:

Dne 10.12.2020 sprejet ter dne 23.12.2021 dopolnjen Načrt ravnanja z nepremičnim premoženjem Občine Idrija za leto 2022 se dopolni tako, da se doda nove pravne posle pod zaporednimi številkam od O14 do O20 ter popravek skupnega seštevka vsote pravnih poslov v Načrtu pridobivanja nepremičnega premoženja Občine Idrija za leto 2022 ter popravek pravnega posla pod P6, nov pravni posel pod zaporedno oznako P16 ter popravek skupnega seštevka pravnih poslov v Načrtu razpolaganja z nepremičnim premoženjem Občine Idrija za leto 2022, v naslednji vsebini:

DOPOLNITVE NAČRTA PRIDOBIVANJA NEPREMIČNEGA PREMOŽENJA OBČINE IDRİJA ZA LETO 2022

Zaporedna številka	Parcelna številka Katastrska občina Samoupravna lokalna skupnost	Okvirna površina (m ²)	Vrsta nepremičnine	Predvidena sredstva/ ocenjena vrednost (EUR)	Nadomestilo v naravi
O14	2449/5 k.o. Idrija mesto (2357) Občina Idrija	17	Zemljišče LK 130661 Partizanska ulica	500,00	
O15	Parc. št. 306/10, 306/13 in 310/8, vse k.o. Vojsko (2355) Občina Idrija	1.553	Zemljišče JP630112 Odcep Reven - odcep Hum	4.400,00	Parc. št. 1122/4 k.o. Vojsko (2355), v površini 659 m ² oz. vrednost 800,00 EUR.
O16	Parc. št. 231/3, 231/4, 231/8, 233/9, 192/13, 459/7, 200/2, 223/5, 224/5, 225/2, 459/5, 214/3, 221/3, 199/9, 199/11, 204/2, 204/3, 240/2, 241/2, 242/2, 59/4, 694/2, 694/4, 660/5, 689/2, 713/2, 714/2, 385/5, 460/15, 386/15, 219/2, 284/3, vse k.o. Vrsnik I (2360) Občina Idrija	10.000	Zemljišče LC130191 Govejk-Brekovce LC130192 Gorenji Vrsnik LC130193 Spodnji Vrsnik	34.000,00	Del parc. št. 1126/24, 1126/25, 1126/26, 1121/2, 1122, 1125/2, 1126/4, 1126/5, 1126/18, 1126/19, 1126/20, 1126/21, 1133/5, 1133/6, 1138, 1140/4, vse k.o. Vrsnik I (2360), parc. št. 888/2 in 888/5, obe k.o. Ledine (2359), v približni površini 5000 m ² oz. vrednosti 10.000,00 EUR.. Z doplačilom Občine Idrija v višini razlike v vrednosti zemljišč.
O17	Parc. št. 480/15, 480/24, 480/25, 480/26, 480/27, 480/29, 480/30, 484/6, 688/5, 688/6 in 480/28, vse k.o. Jelični Vrh (2362) Občina Idrija	1.793	Zemljišče Vodohram Jelični Vrh z dostopno cesto, JP632031 (Jelični Vrh-Bratine), LC130151 (Vrh Zale -Rebro)	6.200,00	Parc. št. 865 in 866/3, obe k.o. Jelični Vrh (2362), in parc. št. 1527/2 k.o. Godovič (2364), v skupni površini 1.140 m ² oz. vrednosti 6.100,00 EUR.
O18	Parc. št. 943/6, 943/7, 943/10, 979/5, 982/5, 987/2, 988/6, 988/7, 990/2, 991/4, 994/5, 995/2, 965/3, 966/6, 966/7, 941/9, 969/7, 969/5, 975/3, 978/2, vse k.o. Dole (2361) Občina Idrija	11.791	Zemljišče LC130161 Mravljišče Zavratac	33.000,00	Parc. št. 998/3, 998/5, 998/7, 998/9, 998/12, 998/13, 1002/7, vse k.o. Dole (2361), v površini 5232 m ² oz. vrednosti 10.500,00 EUR.
O19	Parc. št. 1016/53 k.o. Zadlog (2366) Občina Idrija	889	Zemljišče JP630321 Na sredi-Hudi kot	3.100,00	Parc. št. 1805/8 k.o. Zadlog (2366), v površini 841 m ² oz. vrednosti 2.900,00 EUR.

O20	Del parc. št. 72/42 in 72/78, obe k.o. Godovič (2364) Po elaboratu etažne lastnine ID znak: del stavbe 2364-273-3	Neto tlorisna površina 283,50 Uporabna površina 283,50	Nadstropje Gasilskega doma Godovič z dejansko rabo Del stavbe za kulturo in razvedrilo	77.000,00	
			SKUPAJ:	ODHODEK 379.600,00	PRIHODEK 30.300,00 EUR

SPREMEMBE IN DOPOLNITVE NAČRTA RAZPOLAGANJA Z NEPREMIČNIM PREMOŽENJEM OBČINE IDRİJA ZA LETO 2022

Zaporedna številka	Parcelna številka Katastrska občina Samoupravna lokalna skupnost	Okvirna površina (m ²)	Vrsta nepremičnine	Predvidena sredstva/ocenjena vrednost (EUR)
P6	Parc. št. 3/7, 3/15, 3/23, 3/29, vse k.o. Vojsko (2355) Občina Idrija	2.547 3.590	Zemljišče	55.000,00
P16	ID znak: del stavbe 2357-2079-1 Gregorčičeva ulica 8, Idrija Občina Idrija	112,1	Prehrambni gostinski obrat Lokal Arena bar	126.500,00
SKUPAJ:				1.074.2016,00

V preostalem ostane Načrt ravnanja z nepremičnim premoženjem Občine Idrija za leto 2022 nespremenjen.

Dopolnitve Načrta ravnanja z nepremičnim premoženjem Občine Idrija za leto 2022 pričnejo veljati z dnem objave na spletni strani Občine Idrija.

Številka: 478-5/2022

OBČINA IDRİJA
Župan
Tomaž Vencelj

OBČINA IDRİJA
ŽUPAN

Številka: 478-0066/2021-3
Datum: 7.2.2022

OBČINSKI SVET OBČINE IDRİJA

ZADEVA: PRENEHANJE STATUSOV GRAJENEGA JAVNEGA DOBRA LOKALNEGA POMENA

Predlagatelj: Tomaž Vencelj, župan Občine Idrija

Gradivo pripravila: Simona Ogrič, svetovalka za pravne zadeve

Pristojna delovna telesa: Odbor za urejanje prostora in varstvo okolja
Statutarno-pravna komisija

PREDLOGI SKLEPOV:

Pristojnemu odboru/komisiji se predlaga, da sprejme naslednji sklep:
»Občinskemu svetu Občine Idrija se predlaga, da sprejme Sklep o prenehanju statusov grajenega javnega dobra lokalnega pomena v predlaganem besedilu.«.

Občinskemu Svetu Občine Idrija se predlaga, da sprejme sklep v naslednji vsebini:
»Občinski svet Občine Idrija sprejme Sklep o prenehanju statusov grajenega javnega dobra lokalnega pomena v predlaganem besedilu.«.

15. točka 26. seje Občinskega sveta Občine Idrije

I. PRAVNA PODLAGA:

- 247. člen Zakona o urejanju prostora (Uradni list RS, št. 61/2017, v nadaljevanju ZUreP-2),
- 23. člen Statuta Občine Idrija (Uradni list RS, št. 75/10, 107/13, 13/19 in 202/2020)

II. OBRAZLOŽITEV

Zakon o urejanju prostora v šestem poglavju z naslovom RABA JAVNIH POVRŠIN IN GRAJENO JAVNO DOBRO obravnava tudi tematiko pridobitve in prenehanja statusa grajenega javnega dobra. Skladno z 247. členom ZUreP-2 status grajenega javnega dobra preneha, če je zemljišče, objekt oziroma njegov del v celoti uničen in ga ni mogoče obnoviti in je zato onemogočena njegova splošna raba ali če se uredi zemljišče ali zgradi drug objekt z enakim namenom splošne rabe, zaradi česar se status na prvotnem lahko odvzame.

Grajenemu javnemu dobru se status lahko odvzame smiselno po postopku iz 245. člena ZUreP-2, ki določa, da se status grajenega javnega dobra lokalnega pomena pridobi/odvzame z ugotovitveno odločbo, ki jo na podlagi sklepa občinskega sveta po uradni dolžnosti izda občinska uprava. Občinski svet sklep izda na zahtevo, ki jo vloži župan.

Po pravnomočnosti ugotovitvene odločbe občinska uprava odločbo pošlje pristojnemu sodišču, ki po uradni dolžnosti vpiše v zemljiško knjigo zaznambo o javnega dobra oz. vknjiženo zaznambo izbriše.

A) PARC. ŠT. 1126/18, 1126/19, 1126/20, 1126/21, 1126/24, 1126/25 IN 1126/26, VSE K.O. VRSNIK I (2360)

Občina Idrija je v lanskem letu aktivno pristopila k odkupu lokalne ceste Vrsnik. Kjer je mogoče strankam predlagamo menjavo s trasami stare ceste, s katero večina strank soglaša, saj se tako celovito uredi zemljiškknjižno stanje.

Traso stare poti predstavljajo tudi nepremičnine, parc. št. 1126/18, 1126/19, 1126/20, 1126/21, 1126/24, 1126/25 in 1126/26, vse k.o. Vrsnik I (2360). Skladno z dogovorom s strankami na terenu se je stara parcela razparcelirala na predmetne nepremičnine za katere predlagamo prenehanje javnega dobra.


Kategorizirana lokalna cesta ne poteka po predmetnih zemljiščih, tako da je zakonski pogoj za prenehanje statusa grajenega javnega dobra po 247. členu ZUreP-2 izpolnjen (zgrajen drug objekt z enakim namenom).

Pravni posli so bili uvrščeni v Načrt ravnanja z nepremičnim premoženjem Občine Idrija za leto 2021 pod zaporedno oznako O7 in bo prenesen v leto 2022. KS Ledine je podala soglasje k menjavi nepremičnin in prenehanju statusa grajenega javnega dobra (PRILOGI).

Za izvedbo pravnega posla je potrebno zemljiščem Občine Idrija, parc. št. 1126/18, 1126/19, 1126/20, 1126/21, 1126/24, 1126/25 in 1126/26, vse k.o. Vrsnik I (2360), odvzeti status javnega dobra, ki je v zemljiški knjigi vknjižen pod ID omejitve 14719530, zato se Občinskemu svetu Občine Idrija predlaga sprejem Sklepa o prenehanju statusa javnega dobra na predmetnih nepremičninah.



Prikaz zemljišč za odvzem statusa javnega dobra na podatkih letalskega posnetka ter zemljiškega katastra. Vir: GURS, 2022

 Zemljišča, za katera se predlaga prenehanje statusa grajenega javnega dobra.

B) PARC. ŠT. 3/23 IN 3/29, OBE K.O. VOJSKO (2355)


V načrtu ravnanja z nepremičnim premoženjem Občine Idrija za leto 2022 je tudi prodaja parc. št. 3/23 in 3/29 k.o. Vojsko (2355). Pri pregledu zemljiškoknjižnega stanja je bilo ugotovljeno, da je pri predmetnih nepremičninah zaznamovan status grajenega javnega dobra lokalnega pomena, ki je posledica parcelacije prvotne nepremičnine, ki je v naravi deloma predstavlja lokalno cesto. Parceli v naravi predstavljata nezazidani stavbni zemljišči, tako da ni podlage za zaznambo statusa grajenega javnega dobra.

Pred prodajo predmetnih nepremičnin je potrebno ustrezno urediti status nepremičnin, zato se predlaga sprejem sklepa o prenehanju statusa grajenega javnega dobra.

Pravni posel je uvrščen v Načrt ravnanja z nepremičnim premoženjem Občine Idrija za leto 2022 pod zaporedno oznako P6 (dopolnitev zaradi parcelacije na seji). Ker nepremičnini ne izpolnjujeta zakonskih pogojev za status grajenega javnega dobra mnenje KS Vojsko ni potrebno, smo pa KS Vojsko vseeno zaprosili za mnenje, ki bo podano naknadno.

Za izvedbo pravnega posla je potrebno za zemljišči Občine Idrija, parc. št. 3/23 in 3/29, obe k.o. Vojsko (2355), sprejeti sklep o prenehanju status grajenega javnega dobra, ki je v zemljiški knjigi vknjiženo pod ID omejitve 14912294.



Prikaz zemljišč za odvzem statusa javnega dobra na podatkih letalskega posnetka ter zemljiškega katastra. Vir: GURS, 2022
 Zemljišči, za kateri se predlaga prenehanje statusa grajenega javnega dobra.

C) PARC. ŠT. 1527/2 K.O. GODOVIČ (2364)


V Jelične Vrhu pridobivamo zemljišča in pravice na zemljiščih za izgradnjo vodovodnega sistema z vodohrani. Ena od strank je tudi lastnica zemljišča v IC Godovič, ob katerem poteka stara katastrska cesta, ki ni več v uporabi. Stranka je predlagala menjavo zemljišč.

Ker gre za neobstoječo cesto, je zakonski pogoj za prenehanje statusa grajenega javnega dobra izpolnjen.

Pred menjavo nepremičnin je potrebno ustrezno urediti status nepremičnine, zato se predlaga prenehanje statusa grajenega javnega dobra, ki je v zemljiško knjigo znan pod ID omejitve 14801946.

Pravni posel je bil uvrščen v Načrt ravnanja z nepremičnim premoženjem Občine Idrija za leto 2021 pod zaporedno oznako O8. Dopolnjen bo prenesen v leto 2022. KS Godovič je podala soglasje k prenehanju statusa javnega dobra (PRILOGA).



Prikaz zemljišča za odvzem statusa javnega dobra na podatkih letalskega posnetka ter zemljiškega katastra. Vir: GURS, 2022
 Zemljišče, za katerega se predlaga prenehanje statusa grajenega javnega dobra.

Vsi zemljiškooknjižni izpiski in izpisi iz evidenc Geodetske uprave RS so na vpogled na sejah odbora, komisije in občinskega sveta.

PREDLOG SKLEPA:

Na podlagi 29. člena Zakona o lokalni samoupravi (Uradni list RS, št. 94/07 – uradno prečiščeno besedilo, 76/08, 79/09, 51/10, 40/12 – ZUJF, 14/15 – ZUUJFO, 11/18 – ZSPDSLS-1 in 30/18) in 23. člena Statuta Občine Idrija (Uradni list RS, št. 75/10, 107/13, 13/19 in 202/2020) je Občinski svet Občine Idrija na __. seji dne _____ sprejel

SKLEP O PRENEHANJU STATUSOV GRAJENEGA JAVNEGA DOBRA LOKALNEGA POMENA

I.

Nepremičninam, parc. št. 1126/18, 1126/19, 1126/20, 1126/21, 1126/24, 1126/25 in 1126/26, vse k.o. Vrsnik I (2360), preneha status grajenega javnega dobra lokalnega pomena, ki je v zemljiški knjigi zaznamovan pod ID omejitve 14719530.

II.

Nepremičninama, parc. št. 3/23 in 3/29, obe k.o. Vojsko (2355), preneha status grajenega javnega dobra lokalnega pomena, ki je v zemljiški knjigi zaznamovan pod ID omejitve 14912294.

III.

Nepremičnini, parc. št. 1527/2 k.o. Godovič (2364), preneha status grajenega javnega dobra lokalnega pomena, ki je v zemljiški knjigi zaznamovan pod ID omejitve 14801946.

IV.

Ta sklep začne veljati z dnem objave v Uradnem listu Republike Slovenije.

Številka: 478-66/2021

Datum: _____

Občina Idrija
Župan
Tomaž Vencelj

KS Ledine
Ledinsko Razpotje 5
5281 Sp. Idrija

SOGLASJE

Svet KS Ledine soglašča z izvzema iz javnega dobrega in menjave nepremičnin,
parc. št. 1126/18, 1126/19, 1126/20 in 1126/21 k.o. Vrsnik I (2360).

Za te štiri omenjene parcele lahko preneha status javnega dobrega.
KS Ledine na teh parcelah nima planiranih aktivnosti.

Ledinsko Razpotje, 19.01.2022

Predsednik KS Ledine





OBČINA IDRİJA

tel. : 05 37 34 500, www.idrija.si
Mestni trg 1
5280 IDRİJA

KRAJEVNA SKUPNOST
GODOVIČ
Godovič 7
5275 GODOVIČ



Mnenje o menjavi zemljišč

Na dopisni seji sveta KS Godovič, dne 3.2.2022, sprejmemo sklep, da ne nasprotujemo izvzemu iz javnega dobra in menjavo za zemljišče za vodohram za parc. št.: 1527/2 k.o. Godovič (2364)

Predsednik sveta KS:

Miha Rupnik

KS Ledine

Ledinsko Razpotje 5

5281 Sp. Idrija

SOGLASJE

Svet KS Ledine soglašaja, da se parcelam št. 1126/26, 1126/25 in 1126/24, vse k.o. Vrsnik I (2360) lahko preneha status grajenega javnega dobro.

KS Ledine na teh parcelah nima planiranih aktivnosti.

Ledinsko Razpotje, 5.02.2021

Predsednik KS Ledine

Franc Lapajne

